







- ## NEURBANIZUJAMOS TERRITORIOS

- ### KIM ZYR-ŌHMAI

- | | |
|---|---|
|  | Saugojamo teritorija |
|  | Vandenvietės cheminės taršos apribojimo apsaugos lizis juosta |
|  | Vandenvietė |
|  | Prietaisijamos kapinės |
|  | Kiti želdiniai |
|  | Miklai |
|  | Naudingųjų iškasenų telkiniai |
|  | Kraštovaikiai |
|  | Pagrindinės miesto gatvės ir keliai |
|  | Papildytinės miesto gatvės ir keliai |
|  | Radų ir televizijos baltos apsauginės zonos |
|  | Statiniai |
|  | Esama prieplauka |
|  | Prietaisijama prieplauka |
|  | Krašto kelias |
|  | Rajoninis kelias |
|  | Vietinis kelias |
|  | Esama dogalinė |

UNIVERSALIOS PREKYBOS CENTRAI		
ESAMI	PROJEKTUOJAMI	
	Idi 1000 m ²	Idi 1000 m ²
	1000 - 5000 m ²	1000 - 5000 m ²
	5000 - 20 000 m ²	5000 - 20 000 m ²

Pastaba:
1. Prekybos centrų išdėstymo schema netaikoma prekybos įmonėms, kurių bendras plotas mažesnis kaip 1000 m²

				VISAGINO MIESTO BENDROJO PLANO KOREGAVIMAS				
A1682	Vyk. arch.	A. Kažienė		SPRENDINIAI DIDŽIAJŲ PREKYBOS CENTRŲ ĮDĖSTYMO BRĖŽINYS M 1:10 000				
A1682	PV	A. Kažienė						
	GHS PDV	A. Anikšienė						
BP	ORGANIZATORIUS: VISAGINO SAVIVALDYBĖS ADMINISTRACIJA						Lapas	Lapų
							5	6