



**Projekto Nr. EC-11-72
Lapkritis 2012**

Visagino savivaldybė

**Visagino miesto turistinės stovyklavietės
įrengimas**

Informacija atrankai dėl poveikio aplinkai vertinimo





Visagino savivaldybė

Visagino miesto turistinės stovyklavietės įrengimas

Informacija atrankai dėl poveikio aplinkai vertinimo

Detaliojo plano organizatorius:	Visagino savivaldybės administracijos direktorius
Detaliojo plano rengėjas:	Į „Atkulos projektai“
Atrankos dėl PAV dokumento rengėjas:	UAB „AF-Consult“ Viktorija Podgaiskytė, aplinkosaugos konsultantė Tel. +370 5 210 72 10 Faks. +370 5 210 72 11 Viktorija.Podgaiskyte@afconsult.com
Tikrino ir tvirtino:	UAB „AF-Consult“ Lina Žibienė, projektų vadovė

TURINYS

IVADAS	4
1 INFORMACIJA APIE PLANUOJAMOS ŪKINĖS VEIKLOS ORGANIZATORIŲ (UŽSAKOVĄ)	5
1.1 ORGANIZATORIUS (UŽSAKOVAS)	5
1.2 PLANUOJAMOS ŪKINĖS VEIKLOS PAV ATRANKOS DOKUMENTŲ RENGĖJAS	5
2 INFORMACIJA APIE VIETĄ KURIOJE NUMATOMA VYKDYTI PLANUOJAMĄ ŪKINĘ VEIKLĄ	6
2.1 INFORMACIJA APIE NUMATOMAS ALTERNATYVIAS PŪV VIETAS	7
2.2 VIETOS ŽEMĖS SKLYPO PLANAS	7
2.3 TEMINIS APYLINKIŲ ŽEMĖLAPIS	7
2.4 INFORMACIJA APIE SKLYPO NUOSAVYBĘ	10
2.5 TERITORIJŲ PLANAVIMO DOKUMENTŲ SPRENDINIAI	10
2.6 INFORMACIJA APIE ESAMĄ ŽEMĖNAUDĄ	14
2.7 INFORMACIJA APIE VIETOVĖS INFRASTRUKTŪRĄ	14
2.8 ESAMOS TERITORIJOS APSAUGOS STATUSAS	15
2.9 EUROPOS EKOLOGINIO TINKLO „NATURA 2000“ TERITORIJOS GAMTOSAUGINIAI TIKSLAI	17
2.10 INFORMACIJA APIE ESAMOS NEKILNOJAMĄSIAS KULTŪROS VERTYBES	20
2.11 INFORMACIJA APIE VYKDYTĄ APLINKOS MONITORINGĄ IR JO DUOMENŲ ANALIZĘ	20
2.12 NUSTATYTOS SANITARINĖS APSAUGOS ZONOS (SAZ) RIBOS, ATSTUMAI IKI GYVENAMOSIOS IR REKREACINĖS APLINKOS	21
2.13 INFORMACIJA APIE URBANIZUOTAS TERITORIJAS, GYVENTOJŲ SKAIČIŲ	21
3 INFORMACIJA APIE PLANUOJAMĄ ŪKINĘ VEIKLĄ	22
3.1 VEIKLOS PAVADINIMAS, PASKIRTIS, PRODUKCIJA, PLANUOJAMOS INVESTICIJOS	22
3.2 NUMATOMOS TECHNOLOGIJOS IR PAJĖGUMAI	22
3.3 INFORMACIJA APIE GALIMUS PRISIJUNGIMUS PRIE INŽINERINĖS INFRASTRUKTŪROS	23
3.4 INFORMACIJA APIE NAUDOJAMAS ŽALIAVAS IR MEDŽIAGAS, ENERGETINIUS IR TECHNOLOGINIUS IŠTEKLIUS	24
3.5 VEIKLOS VYKDYMO TERMINAI IR EILIŠKUMAS	24
4 INFORMACIJA APIE GALIMO POVEIKIO ŠALTINIUS	25
4.1 ATLIEKŲ SUSIDARYMAS	25
4.2 INFORMACIJA APIE PAVOJINGŲ, RADIOAKTYVIŲ MEDŽIAGŲ NAUDOJIMĄ IR SAUGOJIMĄ	25
4.3 VEIKLOS SUKELIAMAS TRIUKŠMAS, VIBRACIJA, ŠVIESA, ŠILUMA, JONIZUOJANČIOJI IR KT. SPINDULIUOTĖ	25
4.4 GAISRŲ AR KITŲ EKSTREMALIŲ SITUACIJŲ TIKIMYBĖ IR PREVENCIJA	25
4.5 NUOTEKOS, ORIENTACINIAI JŲ KIEKIAI	26
4.6 ORO TERŠALŲ SUSIDARYMAS, ORIENTACINIS JŲ KIEKIS	26
4.7 VEIKLOS SĄLYGOJAMA DIRVOŽEMIO TARŠA IR EROZIJA	26
4.8 FIZIKINIŲ IR BIOLOGINIŲ TERŠALŲ SUSIDARYMAS, ORIENTACINIS JŲ KIEKIS	26
4.9 VEIKLOS GALIMO POVEIKIO SAUGOMŲ TERITORIJŲ SAUGOMOMS RŪŠIMS ANALIZĖ	26
5 INFORMACIJA APIE NUMATOMAS POVEIKIO SUMAŽINIMO PRIEMONES	27
6 KITA INFORMACIJA	28
6.1 GALIMAS VISUOMENĖS NEPASITENKINIMAS PŪV	28
6.2 VEIKLOS ĮTAKA VIETOVĖS DARBO RINKAI	28
6.3 VEIKLOS ĮTAKA GYVENTOJŲ DEMOGRAFIJAI	28
6.4 VEIKLOS ĮTAKA GYVENAMAJAI, REKREACINEI, VISUOMENINEI APLINKAI	28
6.5 PŪV ORGANIZATORIAUS SVARSTOMOS TECHNOLOGINĖS, VIETOS IR KT. ALTERNATYVOS	28
6.6 INFORMACIJA APIE GALIMĄ TARPVALSTYBINĮ POVEIKĮ	28
6.7 GALIMA SĄVEIKA SU KITA PLANUOJAMA ŪKINE VEIKLA	28
6.8 VALSTYBINĖS SAUGOMŲ TERITORIJŲ TARNYBOS POVEIKIO REIKŠMINGUMO „NATURA 2000“ TERITORIJOMS	28
IŠVADA	28
1 PRIEDAS	GRAFINĖ MEDŽIAGA
2 PRIEDAS	PRIDEDAMI DOKUMENTAI

Lapkritis 2012

IVADAS

Visagino savivaldybės užsakymu rengiamas Visagino miesto turistinės stovyklavietės detalusis planas. Planavimo objektas – kitos paskirties žemės sklypo suformavimas turistinei stovyklavietei pagal Visagino miesto bendrojo plano sprendinius, taip pat teritorijos tvarkymo ir naudojimo režimo turistinei stovyklavietei nustatymas.

Detaliajam planui buvo atlikta atranka dėl strateginio pasekmių aplinkai vertinimo (toliau – SPAV) vadovaujantis 2004-08-18 LR Vyriausybės nutarimu Nr. 967 “Dėl planų ir programų strateginio pasekmių aplinkai vertinimo tvarkos aprašo patvirtinimo“. SPAV atrankos informacija parengta ir atranka atlikta vadovaujantis 2004-08-27 LR Aplinkos ministro įsakymu Nr. D1-456 “Dėl planų ir programų atrankos dėl strateginio pasekmių aplinkai vertinimo tvarkos aprašo patvirtinimo“. Vadovaujantis vertinimo subjektų išvadomis, 2012-08-10 Visagino savivaldybės administracijos direktoriaus įsakymu Nr. IV-961 nuspręsta neatlikti Visagino miesto turistinės stovyklavietės detaliajame plane numatomi veiklai strateginio pasekmių aplinkai vertinimo.

Pagal Planuojamos ūkinės veiklos poveikio aplinkai vertinimo (toliau – PAV) įstatymą (Žin., 2005, Nr. 84-3105; 2008 Nr. 81-3167), turistinė stovyklavietės įrengimas patenka į PAV įstatymo 2 priedo 12.3 punktą ir jai atliekama atranka dėl poveikio aplinkai vertinimo.

Informacija PAV atrankai parengta vadovaujantis LR aplinkos ministro 2005-12-30 įsakymu Nr. D1-665 “Dėl planuojamos ūkinės veiklos (toliau – PŪV) atrankos metodinių nurodymų patvirtinimo“ (Žin., 2006, Nr. 4-129) nustatyta tvarką.

Apie priimtą atrankos išvadą visuomenė bus informuojama įstatymų numatyta tvarka.

Kadangi planuojamos ūkinės veiklos teritorija yra nutolusi nuo visų saugomų ir „NATURA 2000“ teritorijų, todėl planuojamos ūkinės veiklos įgyvendinimo poveikio įsteigtoms ar potencialioms „NATURA 2000“ teritorijoms reikšmingumas nebus nustatinėjamas.

Lapkritis 2012

1 INFORMACIJA APIE PLANUOJAMOS ŪKINĖS VEIKLOS ORGANIZATORIŲ (UŽSAKOVĄ)

1.1 Organizatorius (užsakovas)

Organizatorius	Visagino savivaldybės administracija
Adresas	Parko g. 14-316, 31139 Visaginas
Kontaktinis asmuo	Direktorius Virginijus Andrius Bukauskas
Telefonas	(8 386) 31 551
Faksas	(8 386) 31 286
El. paštas	direktorius@visaginas.lt

1.2 Planuojamos ūkinės veiklos PAV atrankos dokumentų rengėjas

Organizacija:	UAB „AF-Consult“ Lvovo g. 25, LT-09320 Vilnius, Lietuva
Kontaktinis asmuo:	Viktorija Podgaiskyte Aplinkosaugos konsultantė
Telefonas:	8 5 210 7210
Faksas:	8 5 210 7211
El. paštas:	viktorija.podgaiskyte@afconsult.com

2

**INFORMACIJA APIE VIETĄ KURIOJE NUMATOMA VYKDYTI
PLANUOJAMĄ ŪKINĘ VEIKLĄ**

Planuojama ūkinė veikla – Visagino miesto turistinės stovyklavietės (plotas – apie 1,2 ha) įrengimas. Visagino miesto turistinės stovyklavietė yra dalis bendro miesto rekreacijos, sporto ir pramogų komplekso ant ežero kranto.

Planuojama teritorija (plotas – apie 1,2 ha) yra Visagino miesto centrinėje dalyje ant Visagino ežero pakrantės, valstybinėje žemėje (Pav. 2-1). Šiuo metu planuojamoje teritorijoje žemės sklypas nesuformuotas, statinių nėra, teritorija neurbanizuota, centrinė jos dalis šiuo metu neapželdinta (Pav. 2-2). Planuojama teritorija šiaurinėje, rytinėje ir vakarinėje dalyse ribojasi su valstybinės reikšmės rekreaciniais miškais ir Visagino miesto ežeru pietinėje dalyje.



Pav. 2-1. Turistinės stovyklavietės Visagino mieste numatomos sklypo ribos

Lapkritis 2012

**Pav. 2-2. Planuojamos teritorijos panorama**

Detaliojo plano planavimo objektas – kitos paskirties žemės sklypo suformavimas turistinei stovyklavietei (Pav. 2-1) pagal Visagino miesto bendrojo plano sprendinius, taip pat teritorijos tvarkymo ir naudojimo režimo turistinei stovyklavietei nustatymas.

2.1 Informacija apie numatomas alternatyvias PŪV vietas

Alternatyvos dėl planuojamos Visagino miesto turistinės stovyklavietės teritoriniu aspektu nenagrinėtos, kadangi stovyklavietės vieta nustatyta ir patvirtinta Visagino miesto bendrojo plano sprendiniuose.

Šiuo metu teritorijai rengiamas detalusis planas, kuriuo laisvoje valstybinėje žemėje formuojamas kitos paskirties sklypas ir nustatytas teritorijos tvarkymo ir naudojimo režimas turistinei stovyklavietei įrengti.

Grafinė informacija apie detaliojo plano sprendinius pateikta priede Nr. 1.

2.2 Vietos žemės sklypo planas

Rengiamo detalaus plano sprendiniai, taip pat ir žemės sklypo planas pridedamas priede Nr. 1.

2.3 Teminis apylinkių žemėlapis

Planuojama teritorija yra Visagino miesto centrinėje dalyje ant Visagino ežero pakrantės, valstybinėje žemėje. Šiuo metu teritorijoje žemės sklypas nesuformuotas, statinių nėra, teritorija neurbanizuota, centrinė jos dalis šiuo metu neapželdinta (Pav. 2-2). Planuojama teritorija šiaurinėje, rytinėje ir vakarinėje dalyse ribojasi su valstybinės reikšmės rekreaciniais miškais ir Visagino miesto ežeru pietinėje dalyje. Planuojamoje teritorijoje valstybinės reikšmės miškų nėra.

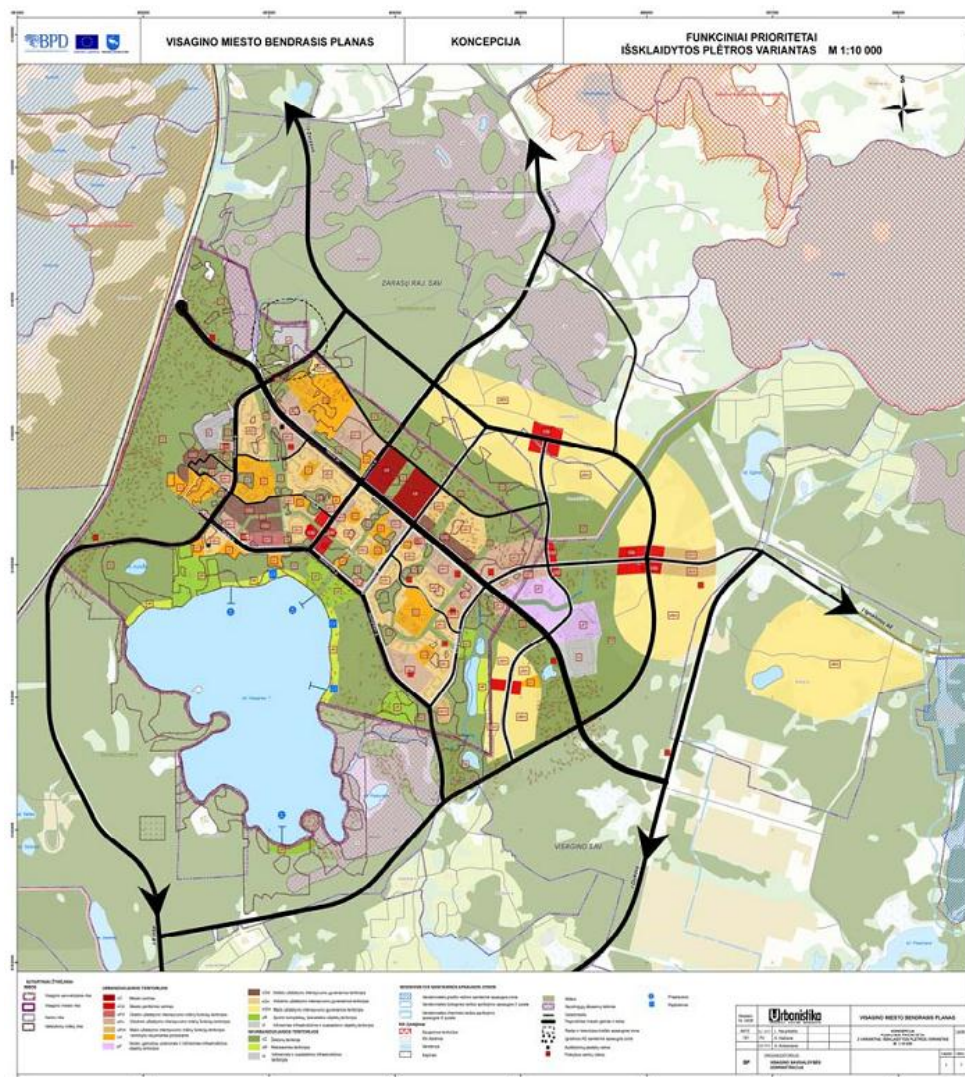
Paveiksle 2-3 pateikta ištrauka iš nekilnojamo turto registro centrinio duomenų banko. Pav. 2-4 pateiktas funkcinių prioritetų zonavimas, vadovaujantis Visagino miesto bendrojo plano sprendiniais.

Lapkritis 2012



Pav. 2-3. Ištrauka iš nekilnojamo turto registro centrinio duomenų banko

Lapkritis 2012

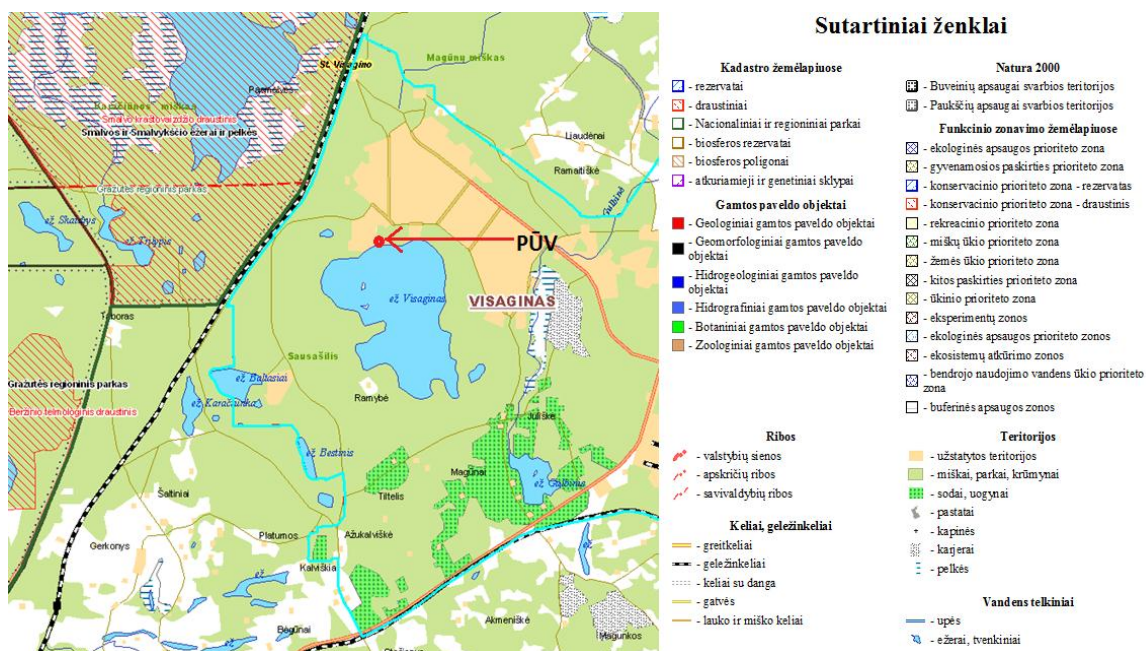


Pav. 2-4. Funkciniai prioritetai pagal Visagino miesto bendrojo plano sprendinius

Bendrojo plano sprendiniuose ties planuojama teritorija numatomas dviračių takas, jungiantis ežero pakrantę.

Į saugomas teritorijas planuojama teritorija nepatenka. PŪV teritorija nutolusi nuo „Natura 2000“ teritorijų mažiausiai 1,5 km atstumu (Pav. 2-5).

Lapkritis 2012



Pav. 2-5. Arčiausiai planuojamos teritorijos esančios saugomos teritorijos

2.4 Informacija apie sklypo nuosavybę

Planuojama teritorija (plotas – apie 1,2 ha) yra Visagino miesto centrinėje dalyje ant Visagino ežero pakrantės, valstybinėje žemėje. Šiuo metu planuojamoje teritorijoje žemės sklypas nesuformuotas, statinių nėra, teritorija neurbanizuota.

2.5 Teritorijų planavimo dokumentų sprendiniai

Šiuo metu stovyklavietei yra rengiamas detalusis planas, kuris rengiamas atsižvelgiant į aukštesnio lygmens planavimo dokumentus ir jų keliamus tikslus, t.y.:

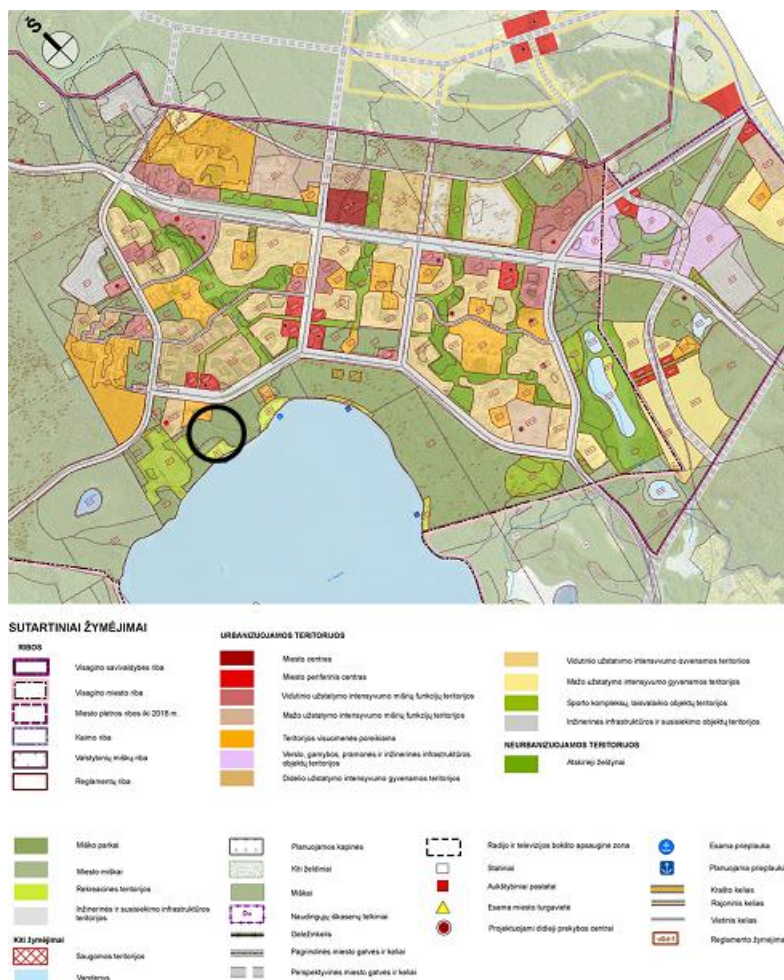
- Visagino savivaldybės 2010-2015 strateginis plėtros planas, patvirtintas 2010-05-27 tarybos sprendimu Nr. TS-101.
- Visagino miesto bendrasis planas, patvirtintas 2011-02-17 tarybos sprendimu Nr. TS-14 (toliau – Bendrasis planas);
- Alytaus, Klaipėdos, Marijampolės, Šiaulių, Tauragės, Telšių, Utenos ir Vilniaus apskričių miškų priskyrimas miškų grupėms (Visagino savivaldybės miškų priskyrimo miškų grupėms sąrašas), patvirtintas LR Vyriausybės 2002-10-21 nutarimu Nr. 1651 (Lietuvos Respublikos Vyriausybės 2009 m. gruodžio 23 d. nutarimo Nr. 1811 redakcija);
- Dviračių takų įrengimo Visagino savivaldybės teritorijoje specialusis planas.

2010 m. gegužės 27 d. Visagino savivaldybės tarybos sprendimu Nr. TS-101 patvirtintas *Visagino savivaldybės 2010-2015 metų strateginis plėtros planas*. Atsižvelgiant į Visagino savivaldybės strateginę būklę ir atskirų sektorių plėtros galimybes bei tendencijas, suformuluota savivaldybės strateginė vizija: Visaginas – subalansuotos ir stabilios plėtros regionas, pasižymintis aukštomis ir intelektualiomis technologijomis, gyvenimo kokybė ne mažesnė nei Lietuvos sostinėje. Tai unikalūs

Lapkritis 2012

Lietuvoje ir Europoje daugiakultūrinis regionas. Visagino savivaldybės strateginės plėtros prioritetai derinti su Utenos regiono plėtros plane 2006-2013 m. numatytais apskrities vystymosi prioritetais.

Vienas iš strateginiame plane nustatytų prioritetų – subalansuotos ir stabilios plėtros regiono vystymas per investicijų skatinimą, infrastruktūros gerinimą. Šiam prioritetui pasiekti nustatyti tikslai, kurių vienas – tobulinant turizmo valdymą savivaldybėje, formuoti išskirtinį savivaldybės įvaizdį, plėtoti viešąjį turizmo infrastruktūrą. Šiam tikslui įgyvendinti nustatyti uždaviniai vienas kurių – įrengti bei modernizuoti laisvalaikio, sporto ir rekreacijos objektų materialinę bazę, plėtoti sportinę veiklą.



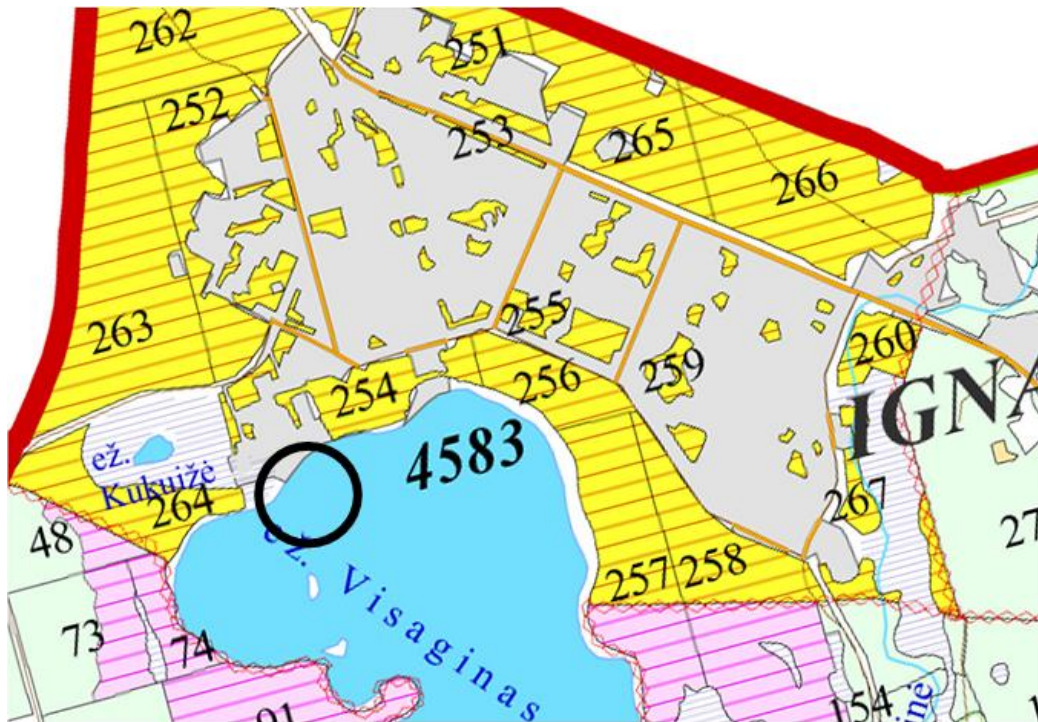
Pav. 2-6. Visagino savivaldybės bendrojo plano ištrauka

2011 m. vasario 17 d. Visagino savivaldybės tarybos sprendimu Nr. TS-14 patvirtintas Visagino miesto bendrasis planas. *Bendrojo plano* sprendiniuose planuojama teritorija priskiriama sporto kompleksų, laisvalaikio objektų teritorijai, išskiriami joje esantys valstybiniai miškai (Pav. 2-6, 2-7). Šiai mišriai teritorijai prioritetas teikiamas esamos rekreacinės funkcijos išsaugojimui, galima plėtra,

Lapkritis 2012

konversija ir teritorijos modernizavimas, nustatyti teritorijos užstatymo intensyvumo ir aukštingumo reglamentai.

Bendrojo plano sprendiniuose ties planuojama teritorija numatomas dviračių takas, jungiantis ežero pakrantę.



SUTARTINIAI ŽENKLAI

Miškų grupės ir pogrupiai

II grupė. Specialios paskirties miškai

B. Rekreaciniai miškai

27 - Miestų miškai

III grupė. Apsauginiai miškai

38 - Vandens telkinių apsaugos zonų miškai

IV grupė. Ūkiniai miškai

40 - Ūkiniai miškai

Pelkės

Užstatyta teritorija

Girininkijų ribos

Urėdijų ribos

Rajonų ribos

Kvartalinės linijos

Saugomų teritorijų ribos

Kadastrinių vietovių ribos

Magistraliniai keliai

Krašto keliai

Apskričių keliai

Vietiniai keliai

Geležinkeliai

Vandens telkmės iki 10 m. pločio

Vandens telkmės 10 - 30 m. pločio

Kiti vandenys

Šventosios

111

8125

Girininkijų pavadinimai

Kvartalų numeriai

Kadastrinių vietovių kodai

Pav. 2-7. Valstybinė miškų tarnybos miškų priskyrimo miškų grupėms schemas (atnaujinta 2010-06-16) ištrauka

Lapkritis 2012

Pagal *Dviračių takų įrengimo Visagino savivaldybės teritorijoje specialiojo plano* sprendinius šalia planuojamos teritorijos, Visagino ežero pakrante planuojama lokalinė dviračių ir pėsčiųjų trasa, kuri įsijungia į Eurovelo dviračių trasą „EV11“ (LT3). Taip pat numatoma dviračių maršruto informacinė lenta ir informacinis stendas apie gyvūnus, paukščius ir augalus.



Pav. 2-8. Miško duomenų planuojamoje teritorijoje schema

Pagal *Visagino savivaldybės miškų priskyrimo miškų grupėms planą* planuojamoje teritorijoje ir aplink ją esantys miškai priskiriami Rekreacinių miškų grupei Miesto miškų pogrupiui (Pav. 2-7). Pagal miškų valstybės kadastrą planuojamoje teritorijoje esančios dvi miškų grupės priskiriamos valstybinės reikšmės miškams.

Atkreiptinas dėmesys, kad detaliojo plano rengėjams išnagrinėjus gautus skaitmeninius miškų kadastro duomenis ir palyginus juos su topografinė nuotrauka, nustatyta, kad duomenys nėra tikslūs ir daugumoje vietų neatitinka realybės. Pav. 2-8 pateikiama suvestinė schema, kurioje parodomos ribos pagal Nekilnojamo turto registro ir Miškų kadastro duomenis. Atsižvelgiant į tai, formuojant kitos paskirties žemės sklypus vadovautasi registrų centro pateiktais skaitmeniniais duomenimis. Jų pagrindas yra kadastriniai matavimai ir jiems yra atlikta kadastrinė patikra. Tikslesnių duomenų šiuo metu nėra. Teritorijos išdėstymo schema pridedama 2 priede.

Lapkritis 2012

Būtina pastebėti, kad, Valstybinė miškų tarnyba prie LR Aplinkos ministerijos rengia Visagino savivaldybės valstybinės reikšmės miškų plotų schemos tikslinimą. Vadovaujantis šiuo, taip pat numatomomis ribomis, PŪV bus vykdoma ne miško žemėje. Atsižvelgiant į tai, 2 priede pridedamas Nacionalinės žemės tarnybos prie Žemės ūkio ministerijos Ignalinos ir Visagino skyriaus 2012-06-01 raštą dėl valstybinės reikšmės miškų plotų tikslinimo.

2.6 Informacija apie esamą žemėnaudą

Planuojama teritorija yra valstybinėje žemėje. Šiuo metu planuojamoje teritorijoje žemės sklypas nesuformuotas, statinių nėra, teritorija neurbanizuota, centrinė jos dalis šiuo metu neapželdinta.

Planavimo tikslai ir uždaviniai yra pagal Visagino miesto bendrojo plano sprendinius suformuoti laisvoje valstybinėje žemėje kitos paskirties žemės sklypą ir nustatyti teritorijos tvarkymo ir naudojimo režimą turistinei stovyklavietei įrengti.

Pagrindinė tikslinė žemės naudojimo paskirtis – kitos paskirties žemė, naudojimo būdai – komercinės paskirties objektų teritorijos, inžinerinės infrastruktūros teritorijos, rekreacinės teritorijos (plotas – apie 1,2 ha).

2.7 Informacija apie vietovės infrastruktūrą

Planuojama ūkinė veikla bus vykdoma žemės sklype (10373 m²), kurio nustatomas naudojimo būdas – visuomeninės paskirties teritorijos, naudojimo pobūdis – mokslo ir mokymo, kultūros ir sporto, sveikatos apsaugos pastatų bei statinių statyba (V/V3).

Kiti planuojamos ūkinės veiklos sklypo bendrieji reikalavimai žemės sklypui:

- leistinas pastatų aukštis – 5 m (1 aukštas).
- leistinas užstatymo tankumas – 3 %.
- leistinas užstatymo intensyvumas – 0,3.

Įvažiavimas į planuojamos ūkinės veiklos sklypą organizuojamas šiaurės vakarinėje teritorijos dalyje. Įvažiavimas sutampa su pagrindiniu pėsčiųjų patekimu ir išėjimu į sklypą. Pėstieji į PŪV teritoriją patenka nuo pagrindinių pėsčiųjų takų, einančių palei Visagino ežero pakrantę arba tiesiogiai jungiančiais miesto centrinę dalį su projektuojama turistine stovyklaviete.

Planuojama, kad PŪV sklype 25% visos teritorijos bus apželdinta želdynais, įskaitant vejas, gėlynus.

Visagino miesto turistinės stovyklavietės sklype planuojama pastatyti ir įrengti arba rekonstruoti šiuos objektus:

- Kempingas;
- Pagalbinis kempingo pastatas;
- Sargo pastatas;
- Kemperių stovėjimo aikštelė;
- Sporto aikštelės;
- Suoliukai prie sporto aikštelių;
- Laužavietės;
- Paplūdimys;

Lapkritis 2012

- Persirengimo kabinos.

Tiksli objektų vieta sklype, kiekis ir tikslios jų charakteristikos bus nustatytos sekančiuose etapuose, t. y. rengiant techninius projektus.

Remiantis „Sporto ir aktyvaus poilsio zonos sukūrimas Visagino ežero pakrantėje“ projektiniais pasiūlymais, planuojama prie lauko vandentiekio tinklo prijungti naujai numatomus pagalbinį bei sargo pastatus. Atvykusių kemperiais poreikiams siūloma teritorijoje, greta kemperių statymo vietų, įrengti kemperių vandens kolonėles. Laistymo reikmėms teritorijoje siūloma numatyti laistymo vandentiekį. Vandentiekio tinklo ir įrenginių apsaugos zona yra žemės juosta, kurios plotis po 5 metrus nuo vamzdinių ašies.

Taip pat siūloma prie lauko buitinių nuotėkų tinklo prijungti naujai numatomus pagalbinį bei sargo pastatus. Projektuotina nauja slėginė buitinių nuotėkų linija nuo naujos nuotėkų siurblinės. Buitinių nuotėkų tinklų ir įrenginių apsaugos zona yra žemės juosta, kurios plotis po 5 metrus nuo vamzdinių ašies. Magistralinių vamzdinių, kurių skersmuo yra 400 milimetrų ir didesnis, apsaugos zona yra žemės juosta, kurios plotis po 10 metrų nuo vamzdinių ašies sausame grunte.

Naujų lauko vandentiekio tinklo, lauko šilumos tinklų, naujų ryšių teritorijos ribose nenumatoma.

Remiantis „Sporto ir aktyvaus poilsio zonos sukūrimas Visagino ežero pakrantėje“ projektiniais pasiūlymais, numatoma atskiri kabeliai naujai planuojamam teritorijos apšvietimui bei pagalbiniais ir sargo pastatams. Taip pat numatomos tranzitinės kabelinės dėžės. Požeminės elektros kabelių linijos apsaugos zona – žemės juosta, kurios plotis po 1 metrą nuo linijos konstrukcijų kraštinių taškų. Nuotolis nuo šios linijos iki pastatų ir statinių – 0,6 metro.

PŪV sklypo planas su planuojamais inžineriniais tinklais pateiktas priede Nr. 1

2.8

Esamas teritorijos apsaugos statusas

Planuojamos ūkinės veiklos vieta nepatenka į saugomas teritorijas. Planuojamos ūkinės veiklos išsidėstymas saugomų teritorijų atžvilgiu yra pateiktas 2-5 paveikslėlyje.

Saugotinos gamtinės paveldo vertybės

Vadovaujantis LR aplinkos ministro 2002-12-12 įsakymu Nr. 652, (LR aplinkos ministro 2010-07-30 įsakymo Nr. D1-675 redakcija), valstybės saugomų gamtos paveldo objektų Visagino savivaldybės teritorijoje ir planuojamoje teritorijoje nenustatyta.

Saugomos kultūrinio kraštovaizdžio vietovės

Visagino savivaldybės kraštovaizdis yra būdingas rytų Lietuvai: kalvotas, apaugęs mišriais miškais su įsiterpusiais ežerais. Didžiausias savivaldybės ežeras Visaginas, užimantis 220,4 ha plotą, mažesnieji ežerai Baltas, Gulbinis, Pasamanė. Savivaldybės šiaurinė dalis ribojasi su didžiausiu Lietuvos Drūkšių ežeru.

Planuojamoje teritorijoje nėra saugomų kultūrinio kraštovaizdžio vietovių.

Saugotinos kultūros paveldo vertybės

Lapkritis 2012

Vadovaujantis kultūros vertybių registro 2011 m. lapkričio 22 d. duomenimis, Visagino savivaldybės teritorijoje yra 9 kultūros vertybių objektai, detalesnė informacija apie kultūros vertybes pateikta 2-1 lentelėje. Nė viena kultūros vertybė Visagino savivaldybėje nepatenka į Visagino m. teritorijos ribas, tame tarpe į planuojamos teritorijos ribas.

Lentelė 2-1. Kultūros vertybės Visagino savivaldybėje

Unikalus objekto kodas	Pavadinimas	Adresas	Įregistravimo registre data	Kiti kodai
17156	Čeberakų, Pasamanės piliakalnis vad. Bažnyčiakalniu	Visagino sav., Čeberakų k.	1998-12-30	A1537, AR1891
31084	Grikiniškės senovės gyvenvietė	Visagino sav., Drūkšinių k.	2007-01-24	
31085	Grikiniškės senovės gyvenvietė II	Visagino sav., Drūkšinių k.	2007-01-24	
31086	Grikiniškės senovės gyvenvietė III	Visagino sav., Drūkšinių k.	2007-01-24	
13006	Lapušiškės, Sausalio pilkapynas, vad. Žuvėdų kapais	Visagino sav., Lapušiškės k.	1993-03-18	A1516, AR1520
31089	Petriškės piliakalnis	Visagino sav., Drūkšinių k.	2007-01-24	
31087	Petriškės senovės gyvenvietė	Visagino sav., Drūkšinių k.	2007-01-24	
31088	Petriškės senovės gyvenvietė II	Visagino sav., Drūkšinių k.	2007-01-24	
31275	Stabatiškės dvarvietė	Visagino sav., Drūkšinių k.	2007-06-20	

Į planuojamos ūkinės veiklos teritoriją saugomi gamtinio paveldo, kultūrinio kraštovaizdžio objektai bei saugotinos kultūros paveldo vertybės nepatenka.

Valstybės saugomos teritorijos

Visagino savivaldybės teritorijos ribose saugomų teritorijų nėra. Arčiausiai planuojamos teritorijos esančios saugomos teritorijos pateiktos Pav. 2-5 ir lentelėje 2-2 lentelėje.

Lentelė. 2-2. Arčiausiai planuojamos ūkinės veiklos teritorijos esančios saugomos teritorijos

Nr.	Saugomos teritorijos	Savivaldybė, visas saugomos teritorijos plotas, ha	Natura 2000 teritorija	Atstumas iki planuojamos teritorijos
-----	----------------------	--	------------------------	--------------------------------------

Lapkritis 2012

1.	Gražutės regioninis parkas	Ignalinos raj. sav., 31.932,94 ha	Dalis teritorijos turi PAST ir BAST svarbių teritorijų statusą	Apie 1,5 km
2.	Smalvo kraštovaizdžio draustinis (Gražutės regioninio parko dalis)	Zarasų raj. ir Ignalinos Savivaldybės, 2166,65 ha	Buveinių apsaugai svarbios teritorijos ribos sutampa su Smalvo valstybinio kraštovaizdžio draustinio ribomis	Apie 1,5 km
3.	Smalvos valstybinis hidrografinis draustinis	Zarasų r. 546,52 ha	Buveinių ir paukščių apsaugai svarbios teritorijos ribos sutampa su Smalvos valstybinio hidrografinio draustinio ribomis	Virš 4 km
4.	Beržinio telmologinis draustinis (Gražutės regioninio parko dalis)	Ignalinos raj. sav., 270,09 ha	Dalis teritorijos turi BAST svarbios teritorijos statusą	Virš 4 km
5.	Drūkšių ežero apsaugos zonos dalis	Zarasų raj. ir Ignalinos Savivaldybės, 3611,62 ha	Dalis ežero apsaugos zonos yra „Natura 2000“ BAST ir PAST teritorijos	Virš 4 km

Atstumas nuo planuojamos ūkinės veiklos iki saugomų teritorijų yra didelis, todėl PŪV įgyvendinimas neturės įtakos saugomoms teritorijoms.

2.9

Europos ekologinio tinklo „Natura 2000“ teritorijos gamtosauginiai tikslai

Planuojama ūkinė veikla – turistinės stovyklavietės įrengimas – nėra susijusi su „NATURA 2000“ teritorijomis.

Vadovaujantis LR vyriausybės 2004-04-08 nutarimu Nr. 399, “Dėl Lietuvos Respublikos saugomų teritorijų arba jų dalių, kuriose yra paukščių apsaugai svarbių teritorijų, sąrašo patvirtinimo ir paukščių apsaugai svarbių teritorijų ribų nustatymo” (Žin., 2004, Nr. 55-1899; 2006, Nr. 92-3635; 2010, Nr. 36-1719); LR aplinkos ministro 2009-04-22 įsakymu Nr. D1-210, “Dėl vietovių, atitinkančių gamtinių buveinių apsaugai svarbių teritorijų atrankos kriterijus, sąrašo, skirtą pateikti Europos Komisijai, patvirtinimo”, „Natura 2000“ BAST ir PAST teritorijos nuo planuojamos ūkinės veiklos teritorijos yra nutolusios mažiausiai 1,5 km atstumu.

Vadovaujantis LRV 2004-04-08 nutarimu Nr. 399 (Žin., 2004, Nr. 55-1899), LR aplinkos ministro 2009-04-22 įsakymu Nr. D1-210 (Žin., 2009, 51-2039) ir 2009-11-03 įsakymu Nr. D1-654 (Žin., 2009, Nr. 135-5903), lentelėje 2-3 pateikta detali informacija apie gamtinių buveinių ir paukščių apsaugai svarbias teritorijas.

Lapkritis 2012

Lentelė 2-3. Detali informacija apie gamtinių buveinių ir paukščių apsaugai svarbias teritorijas

Nr.	Gamtinių buveinių ir paukščių apsaugai svarbi teritorija (saugoma teritorija ar jos dalis)	Kodas Europos ekologinio tinklo „Natura 2000“ duomenų bazėje	Gamtinių buveinių saugomos teritorijos / aptinkama europinės svarbos saugomų rūšių paukščių, teritorijos svarba migruojantiems paukščiams	Pastabos
BAST				
1.	Drūkšių ežero apsaugos zonos dalis	LTZAR0029	Paprastasis kirtiklis; Ūdra	Buveinių apsaugai svarbi teritorija didžiąja dalimi yra Ignalinos r. ir Zarasų r. savivaldybės teritorijų ribose. Buveinių apsaugai svarbi teritorija ribojasi su Visagino savivaldybės teritorija Drūkšių ežero pakrante. Atstumas nuo planuojamos teritorijos virš 4 km
2.	Smalvos ir Smalvykščio ežerai ir pelkės (Smalvo valstybinis kraštovaizdžio draustinis)	LTZAR0025	3140 Ežerai su menturdumblių bendrijomis; 3160 Natūralūs distrofiniai ežerai; 7140 Tarpinės pelkės ir liūnai; 7210 Žemapelkės su šakotąja ratainyte; 7230 Šarmingos žemapelkės; 9010 Vakarų taiga; 9080 Pelkėti lapuočių miškai; 91D0 Pelkiniai miškai; Dvilapis purvuolis (<i>Liparis loeselii</i>); Žvilgančioji riestūnė (<i>Hamatocaulis vernicosus</i>)	Buveinių apsaugai svarbi teritorija Ignalinos r. ir Zarasų r. savivaldybių teritorijoje. Atstumas nuo planuojamos teritorijos apie 1,5 km
3.	Smalvelės upė ir šlapžemės (Smalvos valstybinis hidrografinis draustinis)	LTZAR0026	Ūdra (<i>Lutra lutra</i>), Raudonpilvė kūmutė (<i>Bombina bombina</i>)	Ribos sutampa su Smalvos valstybinio hidrografinio draustinio ribomis. Atstumas nuo planuojamos teritorijos apie 4 km
4.	Gražutės regioninis parkas	LTZAR0024	3130, Mažai mineralizuoti ežerai su būdmaginių augalų bendrijomis; 3140, Ežerai su menturdumblių bendrijomis; 3150, Natūralūs eutrofiniai ežerai su plūdžių arba aštrių bendrijomis; 6120, Karbonatinių smėlynų smiltpievės; 6210, Stepinės pievos; 7120, Degradavusios aukštapelkės; 7140, Tarpinės pelkės ir liūnai; 7160, Nekalkingi šaltiniai ir	Ribos sutampa su Gražutės regioninio parko ribomis, išskyrus rekreacinės, žemės ūkio ir gyvenamojo prioriteto zonas. Atstumas nuo planuojamos teritorijos apie 4 km

Lapkritis 2012

			šaltinių uotų pelkės; 9010, Vakarų taiga; 9020, Plačialapių ir mišrūs miškai; 9060, Spygliuočių miškai ant fluvioglacialinių ozų; 9080, Pelkėti lapuočių miškai; 91D0, Pelkiniai miškai; Didysis auksinukas; Plikažiedis linlapis; Raudonpilvė kūmutė; Skiauterėtasis tritonas; Ūdra; Vėjalandė šilagėlė	
PAST				
1.	Smalvos šlapžemių kompleksas (Smalvos hidrografinis draustinis)	LTZARB002	juodosios žuvėdros (<i>Chlidonias niger</i>)	Paukščių apsaugai svarbios teritorijos ribos sutampa su patvirtintomis Smalvos hidrografinio draustinio ribomis. Teritorija yra Zarasų r. savivaldybėje. Atstumas nuo planuojamos teritorijos – daugiau nei 4 km
2.	Drūkšių ežero apsaugos zonos dalis	LTZARB003	didieji baulbiai (<i>Botaurus stellaris</i>), didieji baltieji garniai (<i>Egretta alba</i>)	Paukščių apsaugai svarbi teritorija didžiaja dalimi yra Ingalinos r. ir Zarasų r. savivaldybės teritorijų ribose, ribojasi su Visagino savivaldybės teritorija Drūkšių ežero pakrante. Atstumas nuo planuojamos teritorijos – daugiau nei 4 km
3.	Šiaurės rytinė Gražutės regioninio parko dalis	LTZARB004	juodakakliai narai (<i>Gavia arctica</i>), žvirblinės pelėdos (<i>Glaucidium passerinum</i>)	Paukščių apsaugai svarbi teritorija užima dalį saugomos teritorijos. Atstumas nuo planuojamos teritorijos – daugiau nei 6 km

„Natura 2000“ teritorijų apsaugos režimas, veikla yra nustatomi šiuose teisės aktuose:

- LR Saugomų teritorijų įstatymas (Žin., 2001, Nr. 108-3902);
- LR Aplinkos monitoringo įstatymas (Žin., 2006, Nr. 57-2025);
- LR Vyriausybės 2004-03-15 nutarimas Nr. 276 „Dėl bendrųjų buveinių ar paukščių apsaugai svarbių teritorijų nuostatų patvirtinimo“ (Žin., 2004, Nr. e41-1335; 2006, Nr. 44-1606; 2011, Nr. 67-3171).

Įvertinus planuojamos ūkinės veiklos vietą, PŪV įgyvendinimas neturės neigiamo poveikio Natura 2000 teritorijoms.

Lapkritis 2012

„Natura 2000“ teritorijų apsaugos režimas yra nustatomas šiuose teisės aktuose:

- LR saugomų teritorijų įstatyme;
- Specialiose žemės ir miško naudojimo sąlygose;
- LRV 2004-03-15 nutarimo Nr. 276 „Dėl Bendrųjų buveinių ar paukščių apsaugai svarbių teritorijų nuostatų patvirtinimo“ (Žin, 2004, Nr. 41-1335; 2006, Nr. 44-1606) 2 priedas;
- LRV 2006-08-25 įsakymu Nr. 819 „Dėl Lietuvos Respublikos saugomų teritorijų arba jų dalių, kuriose yra paukščių apsaugai svarbių teritorijų, sąrašo patvirtinimo ir paukščių apsaugai svarbių teritorijų ribų nustatymo“;
- Ventos regioninio parko tvarkymo planas, patvirtintas 2009 m. birželio 12 d. įsakymu Nr. D1-330
- Kituose teritorijų planavimo dokumentuose bei saugomų teritorijų nuostatose.

Planuojama ūkinė veikla – detaliuoju planu Visagino miesto turistinės stovyklavietės numatoma veikla – yra daugiau nei 1,5 km nutolusi nuo „Natura 2000“ teritorijos. Įvertinus šiuos atstumus nuo PŪV iki „Natura 2000“ teritorijų, planuojamos ūkinės veiklos rekonstrukcija ir eksploatacija neturi poveikio „Natura 2000“ teritorijoms. Vadovaujantis LR Aplinkos ministro įsakymu Nr. D1-255 „Dėl planų ar programų ir planuojamos ūkinės veiklos įgyvendinimo poveikio įsteigtoms ar potencialioms „Natura 2000“ teritorijoms reikšmingumo nustatymo tvarkos aprašo patvirtinimo“, „Natura 2000“ teritorijoms reikšmingumo nustatymo ataskaita nerengiama.

2.10 Informacija apie esamas nekilnojamąsias kultūros vertybes

Detali informacija apie nekilnojamąsias kultūros vertybes pateikta 2.8 skyriuje.

Įvertinus planuojamos ūkinės veiklos pobūdį ir atstumą iki kultūros paveldo objektų, planuojama teritorija Visagino miesto turistinei stovyklavietei neturėtų kelti neigiamo poveikio esamiems kultūros paveldo objektams.

2.11 Informacija apie vykdytą aplinkos monitoringą ir jo duomenų analizę

Aplinkos monitoringas yra sistemingas gamtinės aplinkos bei jos elementų būklės kitimo ir antropogeninio poveikio stebėjimas, vertinimas ir prognozė. LR Aplinkos monitoringo įstatymas (Valstybės žinios, 2006, Nr. 57-2025) nustato aplinkos monitoringo turinį, struktūrą, įgyvendinimą, aplinkos monitoringo procese dalyvaujančių subjektų teises bei pareigas ir atsakomybę.

Vykdamt aplinkos monitoringą, stebima, vertinama ir prognozuojama:

- aplinkos oro, vandens, žemės gelmių, dirvožemio, gyvosios gamtos būklė;
- natūralių ir antropogeniškai veikiamų gamtinių sistemų (gamtinių buveinių, ekosistemų) ir kraštovaizdžio būklė;
- fizikinis, radiacinis, cheminis, biologinis ir kitoks antropogeninis poveikis bei jo įtaka gamtinei aplinkai;
- gamtinėje aplinkoje vykstančių globalinių procesų kaita ir tendencijos (rūgštieji krituliai, ozono sluoksnio kitimas, šiltnamio efektas ir kt.).



Lapkritis 2012

Vadovaujantis Aplinkos monitoringo įstatymo (Valstybės žinios, 2006, Nr. 57-2025) 4 str., aplinkos monitoringo sistemą sudaro valstybinis, savivaldybių ir ūkio subjektų aplinkos monitoringas, kuriuos vykdant kaupiama ir analizuojama informacija apie gamtinės aplinkos elementų būklę ir jos pasikeitimus valstybės, savivaldybių ir vietinių lygmeniu.

Savivaldybių aplinkos monitoringas vykdomas siekiant gauti išsamią informaciją apie savivaldybių teritorijų gamtinės aplinkos būklę, planuoti ir įgyvendinti vietines aplinkosaugos priemones ir užtikrinti tinkamą gamtinės aplinkos kokybę. Savivaldybių aplinkos monitoringas vykdomas pagal savivaldybės aplinkos monitoringo programą, kurią rengia savivaldybės vykdomoji institucija. Savivaldybių aplinkos monitoringo programos turinį, jų rengimo, derinimo, vykdymo, savivaldybių aplinkos monitoringo kontrolės užtikrinimo ir informacijos teikimo tvarką nustato Bendrieji savivaldybių aplinkos monitoringo nuostatai (Valstybės žinios, 2007, Nr. 76-3035).

Informacijos apie Visagino savivaldybės vykdomą aplinkos monitoringą nėra. Atsižvelgiant į specifinę vietovės padėtį, IAE, kaip branduolinės energetikos objektui vykdomas radiologinis monitoringas, vadovaujantis LAND 42-2007, taip pat norminiu dokumentu „Ūkio subjektų požeminio vandens monitoringo tvarka“ (Žin., 2003, Nr. 101-4578).

2.12 Nustatytos sanitarinės apsaugos zonos (SAZ) ribos, atstumai iki gyvenamosios ir rekreacinės aplinkos

Pagal Sveikatos apsaugos ministro 2004 rugpjūčio 19 d. įsakymu Nr. V-586 patvirtintomis Sanitarinių apsaugos zonų ribų nustatymo ir režimo taisyklėmis (Žin., 2004-08-19, Nr. 134-4878) turistinei stovyklavietei nenustatoma normatyvinė sanitarinė apsaugos zona.

Mažiausias atstumas tarp planuojamos turistinės stovyklavietės teritorijos ir gyvenamosios aplinkos yra apie 150-200 m. Paminėtina, kad tarp stovyklavietės ir gyvenamųjų namų yra želdiniai. Visagino miesto turistinė stovyklavietė, pagal bendrojo plano sprendinius yra dalis bendro miesto rekreacijos, sporto ir pramogų komplekso ant ežero kranto.

2.13 Informacija apie urbanizuotas teritorijas, gyventojų skaičių

PŪV teritorija yra Visagino mieste. Išankstiniais 2011 metų gyventojų surašymo duomenimis, Visagino savivaldybėje gyveno 22.091 gyventojų (šaltinis: Lietuvos statistikos departamentas. Išankstiniai 2011 metų gyventojų surašymo rezultatai pagal apskritis ir savivaldybes. Pranešimas spaudai, Nr. 18/287, 2011 m. gruodžio 2 d., Vilnius.).

3 INFORMACIJA APIE PLANUOJAMĄ ŪKINĘ VEIKLĄ

3.1 Veiklos pavadinimas, paskirtis, produkcija, planuojamos investicijos

Planuojama ūkinė veikla – Visagino miesto turistinės stovyklavietės įrengimas. Stovyklavietę planuojama įrengti pagal Visagino savivaldybės bendrojo plano sprendiniu numatytoje teritorijoje. Žemės sklypo (10373 m²), kuriame bus įgyvendinta PŪV, detaliojo plano metu bus nustatomas naudojimo būdas - visuomeninės paskirties teritorijos, naudojimo pobūdis – mokslo ir mokymo, kultūros ir sporto, sveikatos apsaugos pastatų bei statinių statyba (V/V3).

Planuojamos ūkinės veiklos paskirtis – visuomeninė, sporto ir laisvalaikio.

3.2 Numatomos technologijos ir pajėgumai

PŪV bus įgyvendinta valstybei priklausančioje teritorijoje Visagino mieste. Žemės sklypas planuojamoje teritorijoje nesuformuotas, šiuo metu yra rengiamas sklypo detalusis planas.

Rengiant teritorijos detalųjį planą koncepcija ir sprendiniai parengti atsižvelgiant į „Sporto ir aktyvaus poilsio zonos sukūrimas Visagino ežero pakrantėje“ projektiniais pasiūlymais.

Planuojamam žemės sklypui (10373 m²) nustatomas naudojimo būdas – visuomeninės paskirties teritorijos, naudojimo pobūdis – mokslo ir mokymo, kultūros ir sporto, sveikatos apsaugos pastatų bei statinių statyba (V/V3).

Kiti bendrieji reikalavimai žemės sklypui:

- leistinas pastatų aukštis – 5 m (1 aukštas).
- leistinas užstatymo tankumas – 3 %.
- leistinas užstatymo intensyvumas – 0,3.

Visagino miesto turistinės stovyklavietės sklype planuojama pastatyti ir įrengti arba rekonstruoti šiuos objektus:

- Kempingas;
- Pagalbinis kempingo pastatas;
- Sargo pastatas;
- Kemperių stovėjimo aikštelė;
- Sporto aikštelės;
- Suoliukai prie sporto aikštelių;
- Laužavietės;
- Paplūdimys;
- Persirengimo kabinos.

Lapkritis 2012

Tikslios objektų vietos, kiekis bei jų charakteristikos bus nustatomos sekančiuose projekto rengimo etapuose, t. y. rengiant stovyklavietės techninį projektą.

3.3

Informacija apie galimus prisijungimus prie inžinerinės infrastruktūros

PŪV vieta – naujai formuojame sklype Visagino mieste.

Detaliojo plano rengimo metu sklype numatomi visi veiklai vykdyti reikalingi inžineriniai tinklai. Lauko inžinerinės infrastruktūros plėtra numatyta remiantis atitinkamų institucijų pateiktais reikalavimais.

Įvažiavimas į sklypo dalį organizuojamas šiaurės vakarinėje teritorijos dalyje. Įvažiavimas sutampa su pagrindiniu pėsčiųjų patekimu ir išėjimu į sklypą. Pėstieji į PŪV sklypą patenka nuo pagrindinių pėsčiųjų takų, einančių palei Visagino ežero pakrantę arba tiesiogiai jungiančiais miesto centrinę dalį su projektuojama turistine stovyklaviete.

Susisiekimo ir inžinerinių tinklų koridorių ribos sutampa su Specialiųjų žemės ir miško naudojimo sąlygų galiojimo ribomis.

Remiantis „Sporto ir aktyvaus poilsio zonos sukūrimas Visagino ežero pakrantėje“ projektiniais pasiūlymais, planuojama prie lauko vandentiekio tinklo prijungti naujai numatomus pagalbinį bei sargo pastatus. Atvykusių kemperiais poreikiams teritorijoje, greta kemperių statymo vietų, planuojama įrengti kemperių vandens kolonėles. Laistymo reikmėms teritorijoje numatomas laistymo vandentiekis.

Taip pat planuojama prie lauko buitinių nuotėkų tinklo prijungti naujai numatomus pagalbinį bei sargo pastatus. Planuojama projektuoti nauja slėginė buitinių nuotėkų linija nuo naujos nuotėkų siurblynės. Naujų lauko vandentiekio tinklo, lauko šilumos tinklų, naujų ryšių teritorijos ribose nenumatoma.

Remiantis „Sporto ir aktyvaus poilsio zonos sukūrimas Visagino ežero pakrantėje“ projektiniais pasiūlymais, planuojami atskiri kabeliai naujai planuojamam teritorijos apšvietimui bei pagalbiniams ir sargo pastatams. Taip pat numatomos tranzitinės kabelinės dėžės.

PŪV įgyvendinimas nesąlygos aplinkos kokybės normų viršijimo, galimas trumpalaikis aplinkos kokybės normų viršijimas statybos, rekonstrukcijos, aplinkos tvarkymo darbų metu, tačiau šiuo atveju turi būti naudojamos poveikį mažinančios priemonės.

Būtina pažymėti, kad atsižvelgiant į esamą situaciją, kad daugiau nei pusė planuojamos ūkinės veiklos teritorijos yra neapželdinta (Pav. 2-2), stovyklavietės statybos/įrengimo metu numatomi žemės kasybos darbai, kurie būtini siekiant sutvarkyti šiuo metu apleistą landšaftą (Pav. 2-2), taip pat atsižvelgiant į Visagino miesto bendrojo plano sprendinius, detalusis planas sudaro sąlygas potencialios ūkinės veiklos (turistinės stovyklavietės) teritoriją įrengti pagal jai būdingą kraštovaizdį, nustatyti ir įgyvendinti specialiuosius ir kitus reikalavimus.



3.4 Informacija apie naudojamas žaliavas ir medžiagas, energetinius ir technologinius išteklius

PŪV metu žaliavų ir medžiagų nebus naudojama.

PŪV metu lauko šilumos tinklų teritorijos ribose įrengti nenumatoma. Tikslūs PŪV energetiniai ir technologiniai ištekliai bus nustatyti sekančiuose projekto įgyvendinimo etapuose, t. y. rengiant techninį projektą.

3.5 Veiklos vykdymo terminai ir eiliškumas

Šiuo metu rengiamas teritorijos detalusis planas, taip pat numatomas rengti techninis projektas, kurio metu bus nustatyti PŪV įgyvendinimo terminai.

4 INFORMACIJA APIE GALIMO POVEIKIO ŠALTINIUS

4.1 Atliekų susidarymas

Planuojamos ūkinės veiklos metu gamybinės atliekos nesusidarys. PŪV statybos, aplinkos tvarkymo metu susidarys statybinės atliekos, kuriuos bus perduodamos atitinkamiems atliekų tvarkytojams. Nereikalingos statytojui ir tinkamos naudoti statybinės atliekos, sudarius sutartį su atitinkamomis žinybomis, bus išvežtos į statybos atliekų saugojimo aikštes. Už šių susidariusių atliekų rūšiavimą, tvarkymą ar išvežimą į sąvartynus atsakinga organizacija vykdanči plėtros ir renovacijos darbus (rangovas, kuris paaiškės paruošus pirkimo dokumentus konkursams ir juos įgyvendinus).

PŪV metu susidarys nereikšmingi komunalinių atliekų kiekiai. Šios atliekos bus tvarkomos vadovaujantis vietos savivaldos institucijos patvirtintomis atliekų tvarkymo taisyklėmis.

Eksplotacijos nutraukimo atveju susidarytų įvairios komunalinės atliekos, kurios turėtų būti perduotos tvarkyti atitinkamoms atliekų tvarkymo įmonėms.

4.2 Informacija apie pavojingų, radioaktyvių medžiagų naudojimą ir saugojimą

Pavojingų ir radioaktyvių atliekų PŪV eksploatacijos metu nebus naudojama ar saugojama.

4.3 Veiklos sukeliamas triukšmas, vibracija, šviesa, šiluma, jonizuojančioji ir kt. spinduliuotė

Planuojama ūkinė veikla – turistinė stovyklavietė. Stovyklavietės įrengimo ir eksploatacijos metu gali būti padidėjęs triukšmo lygis dėl padidėjusio automobilių ir poilsiautojų kiekio. Tačiau PŪV teritorija yra nutolusi nuo gyvenamosios teritorijos, todėl triukšmo padidėjimo aplinkiniams gyventojams nenumatoma. Triukšmo lygis neviršys ribinių normų gyvenamuosiuose ir visuomeninės paskirties pastatuose bei jų aplinkoje, kuriuos nustato HN 33-2011 „Triukšmo ribiniai dydžiai gyvenamuosiuose ir visuomeninės paskirties pastatuose bei jų aplinkoje“ (Žin., 2011, Nr. 75-3638). Ši reglamentuoja, kad triukšmas gyvenamos aplinkos teritorijoje dienos metu (06-18 val.) neturėtų būti didesnis negu 55 dBA, vakaro metu (18-22 val.) – 50 dBA ir nakties metu (22-06 val.) – 45 dBA. Pažymėtina, kad triukšmo sklaidą slopina aplinkinėse teritorijose augantys želdiniai ir rekreaciniai miškai.

Galimas laikinas triukšmo lygio padidėjimas įrenginėjant stovyklavietę, tačiau bus naudojami tik techniškai tvarkingi mechanizmai, įrenginių transportavimo darbai organizuojami tik darbo valandomis, todėl nepatogumų aplinkinių vietovių gyventojams nebus sudaroma.

4.4 Gaisrų ar kitų ekstremalių situacijų tikimybė ir prevencija

Nenumatoma, jog būtų reikšminga gaisrų kilimo tikimybė. Statybos, aplinkos tvarkymo darbų metu ir eksploatuojant objektą, turi būti vadovujamasi darbų saugos taisyklėmis ir nustatytais priešgaisriniais reikalavimais.

4.5 Nuotekos, orientaciniai jų kiekiai

PŪV procesų metu susidarys nedideli nuotekų kiekiai. Planuojamoje teritorijoje yra vandens tiekimo ir nuotekų surinkimo infrastruktūra, susidariusios buitinės nuotekos bus surenkamos į miesto buitinių nuotekų valymo įrenginius. Kitų – gamybinių nuotekų – PŪV metu nesusidarys.

Pažymėtina, kad nuotekos turi būti tvarkomos vadovaujantis LR aplinkos ministro 2007-10-08 įsakymu Nr. D1-515 patvirtintu Nuotekų tvarkymo reglamentu (Žin. 2007, Nr. 110-4522) ir LR aplinkos ministro 2007-04-02 įsakymu Nr. D1-193 patvirtintu Paviršinių nuotekų tvarkymo reglamentu (Žin. 2007, Nr. 41-1594).

Užterštų nuotekų, užteršto vandens išleidimo į aplinką ar vandens telkinius veiklos vykdymo metu nenumatoma.

4.6 Oro teršalų susidarymas, orientacinis jų kiekis

Reikšmingi emisijų išmetimai į orą vykdant planuojamą veiklą nenumatomi. Techninio projekto metu turi būti tikslinama informacija apie planuojamą kemperių skaičių per metus turistinėje stovyklavietėje.

4.7 Veiklos sąlygojama dirvožemio tarša ir erozija

PŪV statybos/rekonstrukcijos metu numatomi žemės kasybos darbai. Šiuo metu dalyje planuojamo sklypo yra supiltos suvežtinės žemės, gruntas, todėl šioje dalyje bus lyginamas dirvožemio paviršius, tvarkomas gerbūvis.

Dirvožemio erozija galima statybos ir inžinerinių įrenginių tiesimo metu, tačiau statybos projektavimo pradžioje bus skirtas pakankamas dėmesys dirvožemio apsaugai ir erozijos reguliavimo priemonėms. Žolinės dangos suardymo ir pliko grunto plotų atsiradimo statybų metu apimtys nesukels jokių ekologinių – gamtosauginių problemų. Pažymėtina, kad turistinės stovyklavietės įrengimo metu nukastas dirvožemio sluoksnis bus saugomas ir panaudojamas teritorijos aplinkos gerbūvio darbams.

4.8 Fizikinių ir biologinių teršalų susidarymas, orientacinis jų kiekis

Fizikinių ir biologinių teršalų susidarymas vykdant planuojamą veiklą – nenumatomas.

4.9 Veiklos galimo poveikio saugomų teritorijų saugomoms rūšims analizė

Esamos padėties analizė, planuojamos ūkinės veiklos pobūdis, jos vieta, atstumai iki saugomų teritorijų (mažiausiai 1,5 km), neturėtų sukelti neigiamo poveikio saugomų teritorijų saugomoms rūšims.

5

INFORMACIJA APIE NUMATOMAS POVEIKIO SUMAŽINIMO PRIEMONES

Siekiant išvengti poveikio aplinkai planuojamos ūkinės veiklos eksploatacijos ir statybos/įrengimo darbų vykdymo metu, turi būti užtikrinta, kad bus naudojami labiausiai tinkami statybos metodai ir technologijos, saugoma esama gamtinė aplinka. Rekomenduojamos šios prevencinės priemonės:

1. naudoti tik techniškai tvarkingus mechanizmus, įrenginių transportavimo darbus atlikti tik darbo valandomis, nesudarant nepatogumų aplinkinių vietovių žmonėms poilsio metu dėl mechanizmų keliamo triukšmo;
2. PŪV įgyvendinimo metu turi būti laikomasi statybos, eksploatavimo darbus reglamentuojančių teisės aktų.
3. darbai vykdomi tik suderinus projektą su atitinkamomis aplinkos apsaugos institucijomis ir numatant būtinas prevencines priemones.
4. atliekant statybos darbus atsižvelgti į: nekilnojamų kultūros vertybių teritorijas ir apsaugos zonas, florą ir fauną, saugomas teritorijas, vandens telkinių apsaugos juostas ir zonas bei su tuo susijusius apribojimus.
5. baigus darbus, sutvarkyti darbų vykdymo vietą, atlikti gerbūvio sutvarkymo darbus.

6 KITA INFORMACIJA**6.1 Galimas visuomenės nepasitenkinimas PŪV**

Visuomenės nepasitenkinimas planuojama ūkine veikla nenumatomas. Tikėtinas tik teigiamas visuomenės požiūris į PŪV, kadangi šiuo metu nenaudojamame ir valstybei priklausančiame sklype bus sudarytos sąlygos aplinkiniams gyventojams poilsiauti.

6.2 Veiklos įtaka vietovės darbo rinkai

Planuojamos ūkinės veiklos įrengimo darbų ir turistinės stovyklavietės eksploatacijos metu bus sukurtos naujos darbo vietos. Atsižvelgiant į esamą situaciją potencialių naujų darbo vietų sukūrimas nereikšmingas.

6.3 Veiklos įtaka gyventojų demografijai

Nenumatoma.

6.4 Veiklos įtaka gyvenamajai, rekreacinei, visuomeninei aplinkai

Visagino miesto turistinė stovyklavietė yra dalis bendro miesto rekreacijos, sporto ir pramogų komplekso ant ežero kranto. PŪV sudaro sąlygas pagerinti Visagino miesto socialinę gerovę, didinti turistinį aktyvumą, veikla vykdoma pagal teisės aktų ir normatyvinių dokumentų reikalavimus užtikrins saugų, patogų laisvalaikį ir turizmą miesto gyventojams ir svečiams.

6.5 PŪV organizatoriaus svarstomos technologinės, vietos ir kt. alternatyvos

Atsižvelgiant į tai, kad stovyklavietės vieta yra numatyta Visagino bendrojo plano sprendiniuose, vietos alternatyvos nebuvo svarstomos. Visos PŪV technologinės alternatyvos bus nagrinėjamos detalizuojant detalų planą techninio projekto metu.

6.6 Informacija apie galimą tarpvalstybinį poveikį

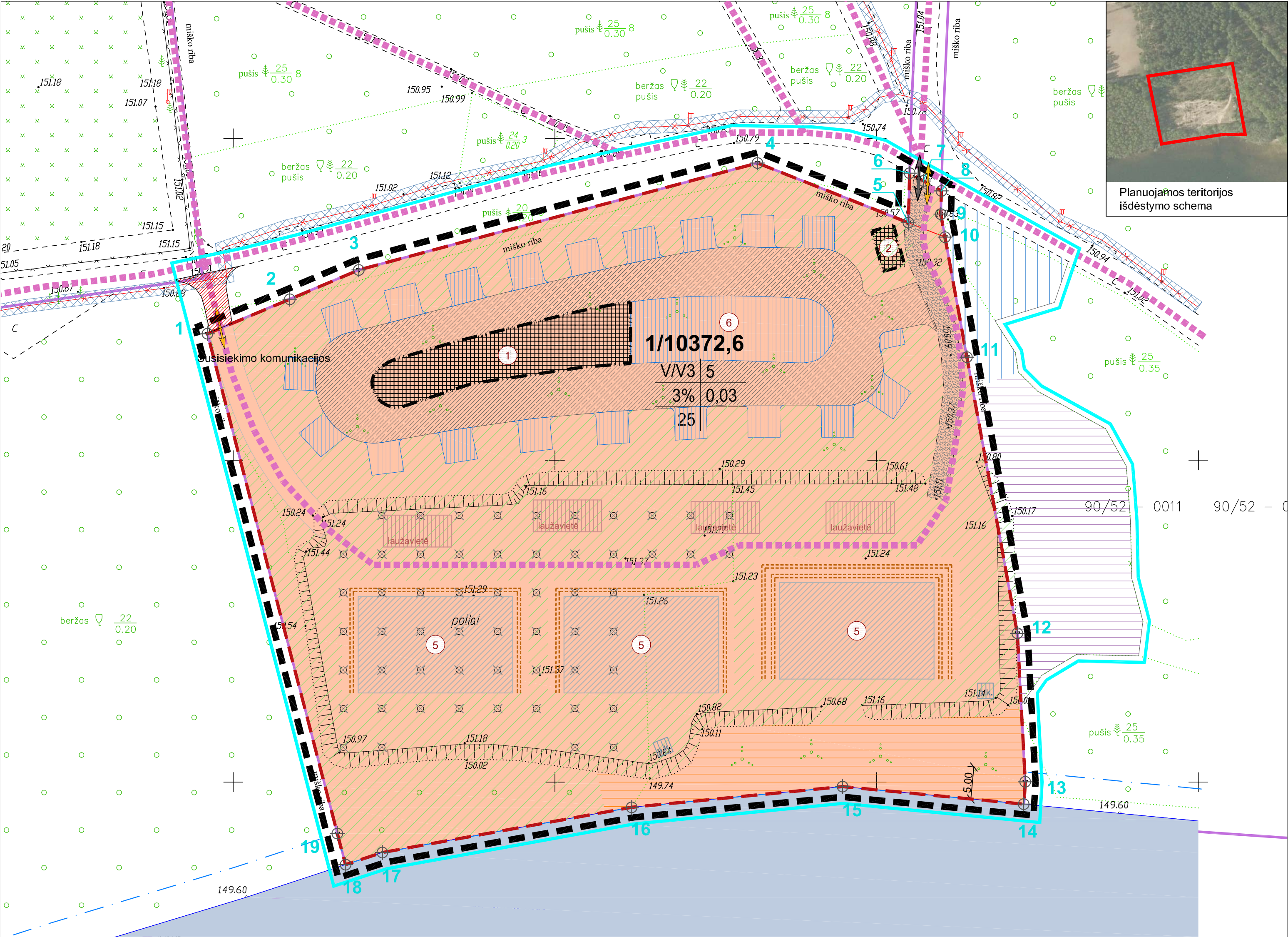
Toks poveikis nenumatomas.

6.7 Galima sąveika su kita planuojama ūkine veikla

Visagino miesto turistinė stovyklavietė yra dalis bendro miesto rekreacijos, sporto ir pramogų komplekso ant ežero kranto. Tiesioginės sąveikos su kita planuojama ūkine veikla nėra.

6.8 Valstybinės saugomų teritorijų tarnybos poveikio reikšmingumo „Natura 2000“ teritorijoms išvada

Atsižvelgiant į LR Aplinkos ministro įsakymo Nr. D1-255 „Dėl planų ar programų ir planuojamos ūkinės veiklos įgyvendinimo poveikio įsteigtoms ar potencialioms „Natura 2000“ teritorijoms reikšmingumo nustatymo tvarkos aprašo patvirtinimo“ nuostatas, detaliojo plano sprendinius, teritorijos išsidėstymą saugomų teritorijų atžvilgiu, reikšmingumo „Natura 2000“ teritorijoms nustatymas nebuvo atliekamas.



Sklypo Nr./ kampų Nr.*	Sklypo plotas, m²	Privalomieji reikalavimai							Kiti reikalavimai			
		teritorijos naudojimo tipas (pagrindinė žemės naudojimo paskirtis)	galimi žemės sklypo naudojimo būdai (pobūdžiai)	statinio aukštis nuo žemės paviršiaus, m	užstatymo tankumas	užstatymo intensyvumas	užstatymo tipas	servitutai	želdynų, įskaitant vejas ir gėlynus, dalis nuo viso žemės sklypo ploto, %	veiklos apribojimai (Specialiosios žemės ir miško naudojimo sąlygos, patvirtintos LRV 1992 m. gegužės 12 d. nutarimu Nr. 343 (Žin., 1992, Nr.22-652, 1996, Nr.2-43)	statinių aukštų skaičius (nuo-iki)	statinių paskirtys
1/ 1-57	10323	Kita	V/V3 - naudojimo būdas - visuomeninės paskirties teritorijos, naudojimo pobūdis - mokslo ir mokymo, kultūros ir sporto, sveikatos apsaugos pastatų bei statinių statybos	5	7%	0,07	-	NĖRA	25	VI - Elektros linijų apsaugos zonos; XXVII - Saugotini želdiniai (medžiai ir krūmai), augantys ne miškų ūkio paskirties žemėje; XXVIII - Vandens telkiniai; XXIX - Vandens telkinių apsaugos juostos ir zonos;	1	Poilsio paskirties pastatai; Kempingų pastatai; Sporto paskirties inžineriniai statiniai;

* - sklypo kampų koordinatės pateikiamos atskiroje lentelėje

SUTARTINIAI ŽYMĖJIMAI

- n/m

12

34

a
- n - sklypo Nr.

m - sklypo plotas
- Privalomieji reikalavimai:**

1 - galimi žemės naudojimo būdai ir, jei numatyta, pobūdžiai

2 - leistinas pastato aukštis (metrais)

3 - leistinas žemės sklypo užstatymo tankumas

4 - leistinas žemės sklypo užstatymo intensyvumas

a - želdynų, įskaitant vejas ir gėlynus, plotas nuo viso žemės sklypo, %
- Detaliojo plano galiojimo riba
- Planuojamos teritorijos riba
- Miško sklypų ribos
- Projektuojamos sklypų ribos
- Reglamento galiojimo riba
- Statybos riba
- Statinių statybos zona (pastatų)
- Esami ir planuojami komunikaciniai koridoriai
- Planuojamų sklypų ribų posūkio taško numeris
- Planuojamų sklypų ribų posūkio taškas
- Vandens apsaugos juosta

PROJEKTUOJAMI OBJEKTAI

- Pagrindinė žemės naudojimo paskirtis - kita, naudojimo būdas - visuomeninės paskirties teritorijos, naudojimo pobūdis - mokslo ir mokymo, kultūros ir sporto, sveikatos apsaugos pastatų bei statinių statybos (V/V3)
- Planuojamas paplūdimys
- Vaikų žaidimo aikštelės vieta
- Aktyvaus sporto zona su lauko sporto įranga ir treniruokliais
- Projektuojamas takas
- Priklausomieji želdynai
- Susisiekimo komunikacijų koridoriaus
- Projektuojamos persirengimo kabina
- Projektuojama lauzavietė
- Projektuojami suoliukai
- Projektuojama automobilių stovėjimo vieta
- Išvažiavimai - įvažiavimai
- Pėsčiųjų, dviratininkų patekimo kryptys
- Naikinami poliai

- 1

Pagalbinis pastatas
- 2

Sargo pastatas
- 3

Vaikų žaidimų aikštelė
- 4

aktyvaus sporto zona su sporto įranga ir treniruokliais
- 5

Sporto aikštelė
- 6

Kemperių statymo aikštelė

Planavimo organizatorius: Visagino savivaldybės administracijos direktorius					Visagino miesto turistinės stovyklavietės detalusis planas			
Planavimą rengėjas: atkulos IĮ "Atkulos projektai", Savanorių pr. 11A-83, Vilnius, tel. 8-5-2162869					Teritorijos tvarkymo ir naudojimo rėžimo brėžinys			Laida 0
Atestato Nr. A413	Pareigos P. V. architektas	V. Pavardė L. Janulienė V.Jazepčikas	Parašas	Data				
					Mastelis M1:500	Stadija Sprendiniai	Lapas 1	Lapų 1



PRIEDAS Nr. 1 GRAFINĖ MEDŽIAGA



PRIEDAS Nr. 2 PRIDEDAMI DOKUMENTAI



VISAGINO SAVIVALDYBĖS ADMINISTRACIJOS DIREKTORIUS

ĮSAKYMAS DĖL DETALIŲJŲ PLANŲ RENGIMO

2010 m. liepos 21 d. Nr. IV-622
Visaginas

Vadovaudamasis Lietuvos Respublikos vietos savivaldos įstatymo (Žin., 1994, Nr. 55-1049; 2008, Nr. 113-4290) 29 straipsnio 8 dalies 2 punktu, Lietuvos Respublikos teritorijų planavimo įstatymo (Žin., 1995, Nr. 107-2391; 2004, Nr. 21-617) 20 straipsnio 1 dalies 1 punktu, Detaliųjų planų rengimo taisyklių, patvirtintų Lietuvos Respublikos aplinkos ministro 2006 m. spalio 18 d. įsakymu Nr. D1-473 „Dėl Lietuvos Respublikos aplinkos ministro 2004 m. gegužės 3 d. įsakymo Nr. D1-239 „Dėl Detaliųjų planų rengimo taisyklių patvirtinimo“ pakeitimo“ (Žin., 2006, Nr. 114-4364), 27.1 punktu ir atsižvelgdamas į Utenos apskrities viršininko administracijos 2010 m. birželio 29 d. raštą Nr. (1.50)-6-825 „Dėl pritarimo rengti detaliuosius planus“:

1. O r g a n i z u o j u:

1.1. Pagrindinio Visagino miesto stadiono detaliojo plano rengimą ir nustatau, kad planavimo tikslai ir uždaviniai – pagal Visagino miesto bendrojo plano sprendinius suformuoti laisvoje valstybinėje žemėje kitos paskirties žemės sklypą ir nustatyti teritorijos tvarkymo ir naudojimo režimą pagrindiniam Visagino miesto stadiono rekonstrukcijos projektui rengti ir žemės sklypui naudoti.

1.2. Visagino miesto turistinės stovyklavietės detaliojo plano rengimą ir nustatau, kad planavimo tikslai ir uždaviniai – pagal Visagino miesto bendrojo plano sprendinius suformuoti laisvoje valstybinėje žemėje kitos paskirties žemės sklypą ir nustatyti teritorijos tvarkymo ir naudojimo režimą turistinei stovyklavietei įrengti.

1.3. Kultūros namų „Banga“ komplekso Visagine, Parko g. 16, detaliojo plano rengimą ir nustatau, kad planavimo tikslai ir uždaviniai – pagal Visagino miesto bendrojo plano sprendinius suformuoti laisvoje valstybinėje žemėje kitos paskirties žemės sklypą ir nustatyti teritorijos tvarkymo ir naudojimo režimą Kultūros namų „Banga“ komplekso ir pastato rekonstrukcijos projektui rengti ir žemės sklypui naudoti.

1.4. Visagino miesto Sedulinos alėjos (3 mikrorajone) detaliojo plano rengimą ir nustatau, kad planavimo tikslai ir uždaviniai – pagal Visagino miesto bendrojo plano sprendinius suformuoti laisvoje valstybinėje žemėje kitos paskirties žemės sklypą (-us) ir nustatyti teritorijos tvarkymo ir naudojimo režimą Visagino miesto Sedulinos alėjai (ir aplinkinei teritorijai) įrengti.

1.5. Visagino miesto Visagino alėjos (nuo Taikos pr. ir Kosmoso g. sankryžos iki Partizanų g.) detaliojo plano rengimą ir nustatau, kad planavimo tikslai ir uždaviniai – pagal Visagino miesto bendrojo plano sprendinius suformuoti laisvoje valstybinėje žemėje kitos paskirties žemės sklypą (-us) ir nustatyti teritorijos tvarkymo ir naudojimo režimą Visagino alėjai (nuo Taikos pr. ir Kosmoso g. sankryžos iki Partizanų g.) įrengti.

1.6. Visagino miesto paplūdimio I mikrorajone detaliojo plano rengimą ir nustatau, kad planavimo tikslai ir uždaviniai – pagal Visagino miesto bendrojo plano sprendinius suformuoti laisvoje valstybinėje žemėje kitos paskirties žemės sklypą ir nustatyti teritorijos tvarkymo ir naudojimo režimą paplūdimiui įrengti.

1.7. Visagino miesto paplūdimio II mikrorajone detaliojo plano rengimą ir nustatau, kad planavimo tikslai ir uždaviniai – pagal Visagino miesto bendrojo plano sprendinius suformuoti

laisvoje valstybinėje žemėje kitos paskirties žemės sklypą ir nustatyti teritorijos tvarkymo ir naudojimo režimą paplūdimiui įrengti.

1.8. Visagino miesto paplūdimio III mikrorajone detaliojo plano rengimą ir nustatau, kad planavimo tikslai ir uždaviniai – pagal Visagino miesto bendrojo plano sprendinius suformuoti laisvoje valstybinėje žemėje kitos paskirties žemės sklypą ir nustatyti teritorijos tvarkymo ir naudojimo režimą paplūdimiui įrengti.

1.9. Visagino miesto (bendramiestinio) centro detaliojo plano rengimą ir nustatau, kad planavimo tikslai ir uždaviniai – pagal Visagino miesto bendrojo plano sprendinius suformuoti laisvoje valstybinėje žemėje kitos paskirties žemės sklypus ir nustatyti teritorijos tvarkymo ir naudojimo režimą prekybos (pramogų) centrui, valstybės, savivaldybės institucijų bei finansų įstaigų pastatams statyti.

1.10. Visagino miesto poilsio ir pramogų centro detaliojo plano rengimą ir nustatau, kad planavimo tikslai ir uždaviniai – pagal Visagino miesto bendrojo plano sprendinius suformuoti laisvoje valstybinėje žemėje kitos paskirties žemės sklypą (-us) ir nustatyti teritorijos tvarkymo ir naudojimo režimą Visagino miesto poilsio ir pramogų centro kompleksui įrengti.

1.11. Visagino miesto sveikatingumo ir laisvalaikio komplekso detaliojo plano rengimą ir nustatau, kad planavimo tikslai ir uždaviniai – pagal Visagino miesto bendrojo plano sprendinius suformuoti laisvoje valstybinėje žemėje kitos paskirties žemės sklypą (-us) ir nustatyti teritorijos tvarkymo ir naudojimo režimą Visagino miesto sveikatingumo ir laisvalaikio kompleksui įrengti.

1.12. Visagino miesto teritorijos šalia Vilties g. detaliojo plano rengimą ir nustatau, kad planavimo tikslai ir uždaviniai – pagal Visagino miesto bendrojo plano sprendinius suformuoti laisvoje valstybinėje žemėje kitos paskirties žemės sklypą (-us) ir nustatyti teritorijos tvarkymo ir naudojimo režimą Visagino miesto teritorijos šalia Vilties g. įrengimui (sutvarkymui).

1.13. Visagino miesto teritorijos šalia Draugystės g. detaliojo plano rengimą ir nustatau, kad planavimo tikslai ir uždaviniai – pagal Visagino miesto bendrojo plano sprendinius suformuoti laisvoje valstybinėje žemėje kitos paskirties žemės sklypą (-us) ir nustatyti teritorijos tvarkymo ir naudojimo režimą Visagino miesto teritorijos šalia Draugystės g. įrengimui (sutvarkymui).

1.14. Visagino ežero pakrantės (~ 2,00 ha) detaliojo plano rengimą ir nustatau, kad planavimo tikslai ir uždaviniai – pagal Visagino miesto bendrojo plano sprendinius suformuoti laisvoje valstybinėje žemėje kitos paskirties žemės sklypą (-us) ir nustatyti teritorijos tvarkymo ir naudojimo režimą rekreacinės infrastruktūros objektams įrengti.

1.15. Visagino ežero pakrantės (~ 5,00 ha) detaliojo plano rengimą ir nustatau, kad planavimo tikslai ir uždaviniai – pagal Visagino miesto bendrojo plano sprendinius suformuoti laisvoje valstybinėje žemėje kitos paskirties žemės sklypą (-us) ir nustatyti teritorijos tvarkymo ir naudojimo režimą rekreacinės infrastruktūros objektams įrengti.

2. P a v e d u:

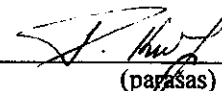
2.1. Visagino savivaldybės administracijos Architektūros ir teritorijų planavimo skyriui parengti planavimo darbų programas (užduotis) ir planavimo sąlygų sąvadas.

2.2. Visagino savivaldybės administracijos Bendrajam skyriui (Kanceliarijai) paskelbti informacinį pranešimą apie šį įsakymą vietinėje spaudoje ir savivaldybės interneto svetainėje.

Administracijos direktorius

Alikas Milko

TVIRTINU


(parašas)

Pranas Kudaba, direktoriaus pavaduotojas
(atsakingo asmens vardas, pavardė, pareigos)

2010 m. spalio 13 d.

LIETUVOS RESPUBLIKOS APLINKOS MINISTERIJOS
UTENOS REGIONO APLINKOS APSAUGOS DEPARTAMENTO
Valstybės biudžetinė įstaiga, Metalų g. 11, LT- 28217 Utena Tel. (8 389) 68 786, faks. (8 389) 69 662. El.p: utena@urd.am.lt
Duomenys kaupiami ir saugomi juridinių asmenų registre, kodas 190742867

PLANAVIMO SĄLYGOS
DETALIOJO PLANAVIMO DOKUMENTAMS RENGTI

2010 m. spalio 13 d. Nr. S/tp - 375
(sąlygų registravimo data)

1. Pareiškėjas: Visagino savivaldybės administracijos Architektūros ir teritorijų planavimo skyrius, Parko g. 14, LT-31139 Visaginas, tel. (8-386) 31 767, faks. (8-386) 31 286
(institucijos pavadinimas, adresas, tel./faksas)
2. Planavimo organizatorius (-iai): Visagino savivaldybės administracijos direktorius, Parko g. 14, LT-31139 Visaginas, tel. (8-386) 31 551, faks. (8-386) 31 286
(institucijos pavadinimas ar vardas, pavardė, adresas, tel./faksas)
3. Tikslus numatomo rengti teritorijų planavimo dokumento pavadinimas: Visagino miesto turistinės stovyklavietės detalusis planas
4. Planuojama teritorija: Visagino miesto teritorija. Sklypo plotas ~1,2 ha. Kitos paskirties žemė. Naudojimo būdai – komercinės paskirties objektų teritorijos, inžinerinės infrastruktūros teritorijos, rekreacinės teritorijos.
(planuojama teritorija (žemės sklypas), plotas, ha, pagrindinė tikslinė žemės naudojimo paskirtis, naudojimo būdas ir/ar pobūdis)
5. Planavimo tikslai ir uždaviniai: Pagal Visagino miesto bendrojo plano sprendinius suformuoti laisvoje valstybinėje žemėje kitos paskirties žemės sklypą ir nustatyti teritorijos tvarkymo ir naudojimo režimą turistinei stovyklavietei įrengti
6. Planuojamam žemės sklypui (teritorijai) taikomi strateginių dokumentų bei programų (projektų) nuostatų reikalavimai:
7. Planuojamam žemės sklypui (teritorijai) taikomi galiojančių atitinkamo lygmens teritorijų planavimo dokumentų sprendiniai:
 - 1) bendrųjų planų: Visagino miesto bendrasis planas
(dokumento pavadinimas, reg. Nr.)
 - 2) specialiųjų planų:
 - 2.1 Visagino savivaldybės miškų priskyrimo miškų grupėms planas, patvirtintas LR Vyriausybės 2002 m. spalio 21 d. nutarimu Nr. 1651 (su vėlesniais pakeitimais ir papildymais)
 - 2.2 Miškų valstybės kadastras
(dokumento pavadinimas, reg. Nr.)
 - 3) detaliųjų planų: _____
(dokumento pavadinimas, reg. Nr.)

8. Rengiamo teritorijų planavimo dokumento strateginis pasekmių aplinkai vertinimas ir/ar sprendinių poveikio vertinimas atliekamas šiais aspektais:

- aplinkos kokybės;
- kraštovaizdžio (išskyrus teritorijos tvarkymo urbanistinius aspektus), ekosistemų, gamtos objektų apsaugos;
- vadovaujantis Teritorijų planavimo dokumentų sprendinių poveikio vertinimo tvarkos aprašu, patvirtintu Lietuvos Respublikos Vyriausybės 2004 m. liepos 16 d. nutarime Nr. 920 (Žin., 2004, Nr. 113-4228).

9. Aplinkosaugos institucijų ir valstybinių parkų, valstybinių ir biosferos rezervatų direkčių kompetencijai priskirti reikalavimai:

- 1) Vadovautis LR Vyriausybės 1992 m. gegužės 12 d. nutarimu Nr. 343 dėl Specialiųjų žemės ir miško naudojimo sąlygų (1995 m. gruodžio 29 d. nutarimo Nr. 1640 redakcija);
- 2) Vadovautis LR Teritorijų planavimo įstatymo (Žin., 1995, Nr. 107-2391; 2006, Nr. 66-2429) reikalavimais;
- 3) Žemės sklypą formuoti ne miško žemėje;
- 4) Vadovaujantis LR Planuojamos ūkinės veiklos poveikio aplinkai vertinimo įstatymo nuostatomis, atlikti PŪV PAV procedūras įstatymų nustatyta tvarka;
- 5) Rengiant detaliojo planavimo dokumentus patikrinti ar duomenys apie planuojamame žemės sklype nesančią/esančią miško žemę sutampa su aktualiais Miškų valstybės kadastrę registruotais duomenimis. Esant nesutapimams, kreiptis į Valstybinę miškų tarnybą dėl duomenų patikslinimo;
- 6) Detaliojo plano sprendinius pateikti patikrinimui Utenos regiono aplinkos apsaugos departamentui;
- 7) Vadovautis kitais galiojančių normatyvinių dokumentų ir teisės aktų reikalavimais.

10. Planuojamoje teritorijoje pateikti kitų institucijų (Lietuvos geologijos tarnybos, Aplinkos apsaugos agentūros) pasiūlymai dėl planavimo sąlygų:

- 1) _____
- 2) _____
- 3) _____

11. Planuojamoje teritorijoje išduotos kitų teritorijų planavimo dokumentų rengimo sąlygos:

- 1) _____
- 2) _____
- 3) _____

12. Sąlygas parengė: Raimonda Berentienė vyresn. specialistė

(vardas, pavardė)

(pareigos)

(parašas)

13. Sąlygų parengimo data: 2010 m. spalio 13 d.

14. Sąlygos galioja:

visą teritorijų planavimo dokumento rengimo laikotarpį, bet ne ilgiau kaip 3 metus

(nurodomas sąlygų galiojimo terminas)

* Planavimo sąlygos surašomos trimis egzemplioriais, kurių vienas lieka sąlygas išdavusioje institucijoje

Planavimo sąlygų teritorijų planavimo dokumentams
rengti parengimo ir išdavimo tvarkos aprašo
5 priedas

TVIRTINU

Visagino savivaldybės administracijos
Architektūros ir teritorijų planavimo skyriaus
vedėja-vyriausioji architektė

Inga Jevplanova
2011 m. sausio 5 d.

PLANAVIMO SĄLYGOS DETALIOJO PLANAVIMO DOKUMENTUI RENGTI

2011 m. sausio 5 d. Nr. (8.56)-PLS-20
(sąlygų registravimo data ir numeris)

1. Planavimo sąlygų rengėjas: Visagino savivaldybės administracijos Architektūros
ir teritorijų planavimo skyrius, Parko g. 14, Visaginas, tel. (8 386) 31 767, faks. (8 386) 31 286
(institucijos pavadinimas, adresas, tel./faks.)
2. Pareiškėjas Visagino savivaldybės administracijos direktorius
Parko g. 14, Visaginas, tel. (8 386) 31 551, faks. (8 386) 31 286
(institucijos pavadinimas, adresas, tel./faks.)
3. Tikslus numatomo rengti teritorijų planavimo dokumento pavadinimas: Visagino miesto turistinės stovyklavietės detalusis planas
4. Planavimo organizatorius: Visagino savivaldybės administracijos direktorius
Parko g. 14, Visaginas, tel. (8 386) 31 551, faks. (8 386) 31 286
(institucijos pavadinimas ar vardas, pavardė, adresas, tel./faks.)
5. Planuojamas žemės sklypas (teritorija), pagrindinė tikslinė žemės naudojimo paskirtis, naudojimo būdas ir/ar pobūdis: Kitos paskirties žemė. Numatomi naudojimo būdai – komercinės paskirties objektų teritorijos, inžinerinės infrastruktūros teritorijos, rekreacinės teritorijos. Pobūdžiai nustatomi detaliojame plane, Visagino miesto teritorija, plotas ~ 1.2 ha
(adresas, plotas (ha))
6. Planavimo tikslai ir uždaviniai bei numatoma veikla: pagal Visagino miesto bendrojo plano sprendinius suformuoti laisvoje valstybinėje žemėje kitos paskirties žemės sklypa ir nustatyti teritorijos tvarkymo ir naudojimo režimą turistinei stovyklavietei įrengti
7. Planuojamam žemės sklypui (teritorijai) taikomi galiojančių atitinkamo lygmens teritorijų planavimo dokumentų sprendiniai:
 - 7.1. bendrųjų planų: Visagino miesto bendrasis planas (rengiamas); 1989 m. Sniečkaus gyvenvietės generalinis planas 1221-0000-ГП
(dokumentų pavadinimas, registravimo Nr.)
 - 7.2. specialiųjų planų: pagal Visagino savivaldybės teritorijos planavimo dokumentų registra
(dokumentų pavadinimas, registravimo Nr.)
 - 7.3. detaliųjų planų: pagal Visagino savivaldybės teritorijos planavimo dokumentų registra
(dokumentų pavadinimas, registravimo Nr.)
 - 7.4. prisijungimo prie inžinerinių tinklų ir susisiekimo komunikacijų reikalavimai: numatyti visos reikalingos inžinerinės infrastruktūros prisijungima

7.5. ūkio šakų plėtros programų ir strateginių dokumentų nuostatos bei sąlygas išduodančių institucijų kompetencijai priskirti reikalavimai: Visagino savivaldybės strateginis 2010-2012 m. veiklos planas

(dokumentų pavadinimas, registravimo Nr.)

8. Rengiamo detaliojo plano strateginių pasekmių aplinkai vertinimas ir/ar sprendinių pasekmių poveikio vertinimas atliekamas šiais aspektais: aplinkos taršos ir higienos sąlygų; priešgaisrinės apsaugos požiūriu. Visagino miesto teritorijos vystymo darnai, ekonominei, socialinei, gamtinei aplinkai ir kraštovaizdžiui, žemės naudojimui; ūkinės veiklos sąlygų; turto naudojimo (kompensacijų nekilnojamojo turto savininkams, naudotojams ir valdytojams) požiūriu ir kitais aspektais

9. Kitos sąlygos:

9.1. rengiant detalų planą, įvertinti gretimybes – kaimyninius žemės sklypus ir kitas teritorijas, kurie ribojasi su planuojama teritorija (įvertinami kaimyninių žemės sklypų ir kitų teritorijų tvarkymo reglamentai, tvarkymo ir naudojimo režimas);

9.2. teritorijų planavimo dokumento rengimo etape numatyti:

9.2.1. esamos būklės analizės stadija;

9.2.2. konceptijos nustatymo stadija;

9.2.3. sprendinių konkretizavimo stadija;

10. Planuojamoje teritorijoje išduotos kitų teritorijų planavimo dokumentų rengimo sąlygos: nėra

11. Sąlygas parengė: Viktoras Rancevas, Architektūros ir teritorijų planavimo skyriaus vyriausiasis specialistas

(vardas, pavardė, pareigos, parašas)

12. Sąlygų parengimo data: 2011 m. sausio 5 d.

13. Sąlygos galioja: visa teritorijų planavimo rengimo laikotarpį, bet ne ilgiau kaip 3 metus

(nurodomas sąlygų galiojimo terminas)

PASTABA. Planavimo sąlygos surašomos trimis egzemplioriais, kurių vienas lieka sąlygas išdavusioje institucijoje.

Planavimo sąlygų teritorijų planavimo dokumentams
rengti parengimo ir išdavimo tvarkos aprašo
6 priedas

TVIRTINU

Visagino savivaldybės administracijos
Architektūros ir teritorijų planavimo skyriaus
vedėja-vyriausioji architektė

Inga Jevplanova
2011 m. sausio 5 d.

PLANAVIMO SĄLYGŲ SĄVADAS DETALIOJO PLANAVIMO DOKUMENTUI RENGTI

2011 m. sausio 5 d. Nr. (8.56)-PLS-21
(sąlygų registravimo data ir numeris)

1. Planavimo sąlygų sąvado rengėjas: Visagino savivaldybės administracijos
Architektūros ir teritorijų planavimo skyrius, Parko g. 14. Visaginas, tel. (8 386) 31 767, faks. 31 286
(institucijos pavadinimas, adresas, tel./faks.)
2. Pareiškėjas: Visagino savivaldybės administracijos direktorius
Parko g. 14. Visaginas, tel. (8 386) 31 551, faks. (8 386) 31 286
(planavimo organizatorius, adresas, tel./faks.)
3. Tikslus numatomo rengti teritorijų planavimo dokumento pavadinimas: Visagino miesto
turistinės stovyklavietės detalusis planas
4. Institucijų išduotos sąlygos (institucijos pavadinimas, sąlygų išdavimo data ir numeris):
 - 4.1. Nacionalinės žemės tarnybos prie Žemės ūkio ministerijos Ignalinos žemėtvarkos
skyriaus 2010 m. rugsėjo 17 d. sąlygos Nr. 44, 2 lapai
 - 4.2. Utenos visuomenės sveikatos centro Zarasų skyriaus 2010 m. rugsėjo 10 d. sąlygos
Nr. 13V16-10, 2 lapai
 - 4.3. Utenos regiono aplinkos apsaugos departamento 2010 m. spalio 13 d. sąlygos Nr. S/tp –
375, 1 lapas
 - 4.4. VI „Visagino energija“ 2010 m. rugsėjo 24 d. raštas (sąlygos) Nr. (1.9) 6S-711, 5 lapai
 - 4.5. Visagino savivaldybės administracijos Architektūros ir teritorijų planavimo skyriaus
2011 m. sausio 5 d. planavimo sąlygos Nr. (8.56)-PLS-20, 2 lapai
 - 4.6. Visagino savivaldybės administracijos Strateginio planavimo ir investicijų skyrius
sąlygų nepateikė, bet turi dalyvauti derinant teritorijų planavimo dokumentus savivaldybės nuolatinėje
statybos komisijoje
5. Priedai:
 - 5.1. prašymo sąlygų sąvadui gauti su žemės sklypo ir pastatų teisinės registracijos dokumentų, žemės sklypo plano arba topografinio plano su nurodytomis planuojamos teritorijos ribomis (jei žemės sklypas nesuformuotas) planavimo organizatoriaus patvirtintos kopijos;
 - 5.2. sutarties su savivaldybės administracijos direktoriumi dėl detaliojo teritorijų planavimo organizatoriaus teisių ir pareigų perdavimo (pateikia žemės sklypo naudotojai ar valdytojai) planavimo organizatoriaus patvirtinta kopija*;
 - 5.3. savivaldybės ir miesto bendrųjų planų ištraukos ir planuojamos teritorijos situacijos schema, 3 lapai.
6. Sąlygų sąvadą parengė: Viktoras Rancevas. Architektūros ir teritorijų planavimo skyriaus

vyriausiasis specialistas

(vardas, pavardė, pareigos, parašas)

7. Sąlygų sąvado parengimo data: 2011 m. sausio 5 d.

8. Sąlygų sąvadas galioja: visa teritorijų planavimo rengimo laikotarpį.

bet ne ilgiau kaip 3 metus

(nurodomas sąlygų galiojimo terminas)

PASTABOS:

1. Antras priedas nepateikiamas, kai planavimo organizatorius – savivaldybės administracijos direktorius ar valstybinės žemės valdytojas.
2. Planavimo sąlygos surašomos trimis egzemplioriais, kurių vienas lieka sąlygas išdavusioje institucijoje.



**VISAGINO SAVIVALDYBĖS ADMINISTRACIJOS
DIREKTORIUS**

**ĮSAKYMAS
DĖL VISAGINO Miesto TURISTINĖS STOVYKLAVIETĖS DETALIOJO PLANO
STRATEGINIO PASEKMIŲ APLINKAI VERTINIMO**

2012 m. rugpjūčio 10 d. Nr. IV-961
Visaginas

Vadovaudamasis Lietuvos Respublikos vietos savivaldos įstatymo (Žin., 1994, Nr. 55-1049; 2008, Nr. 113-4290) 29 straipsnio 8 dalies 2 ir 3 punktais, Planų ir programų atrankos dėl strateginio pasekmių aplinkai vertinimo tvarkos aprašo, patvirtinto Lietuvos Respublikos aplinkos ministro 2004 m. rugpjūčio 27 d. įsakymu Nr. D1-456 „Dėl Planų ir programų atrankos dėl strateginio pasekmių aplinkai vertinimo tvarkos aprašo patvirtinimo“ (Žin., 2004, Nr. 136-4971), 13 ir 14 punktais:

1. P r i i m u pateikusių strateginio pasekmių aplinkai vertinimo subjektų išvadas dėl vertinimo atrankos dokumento.

2. N u s p r e n d ž i u neatlikti Visagino miesto turistinės stovyklavietės detalajame plane numatomi veiklai strateginio pasekmių aplinkai vertinimo.

3. P a v e d u:

3.1. Visagino savivaldybės administracijos Architektūros ir teritorijų planavimo skyriui informuoti vertinimo subjektus apie priimtą sprendimą neatlikti Visagino miesto turistinės stovyklavietės detalajame plane numatomi veiklai strateginio pasekmių aplinkai vertinimo.

3.2. Visagino savivaldybės administracijos Bendrajam skyriui (Kanceliarijai) paskelbti savivaldybės interneto svetainėje informacinį pranešimą apie priimtą sprendimą neatlikti Visagino miesto turistinės stovyklavietės detalajame plane numatomi veiklai strateginio pasekmių aplinkai vertinimo.

Administracijos direktorius

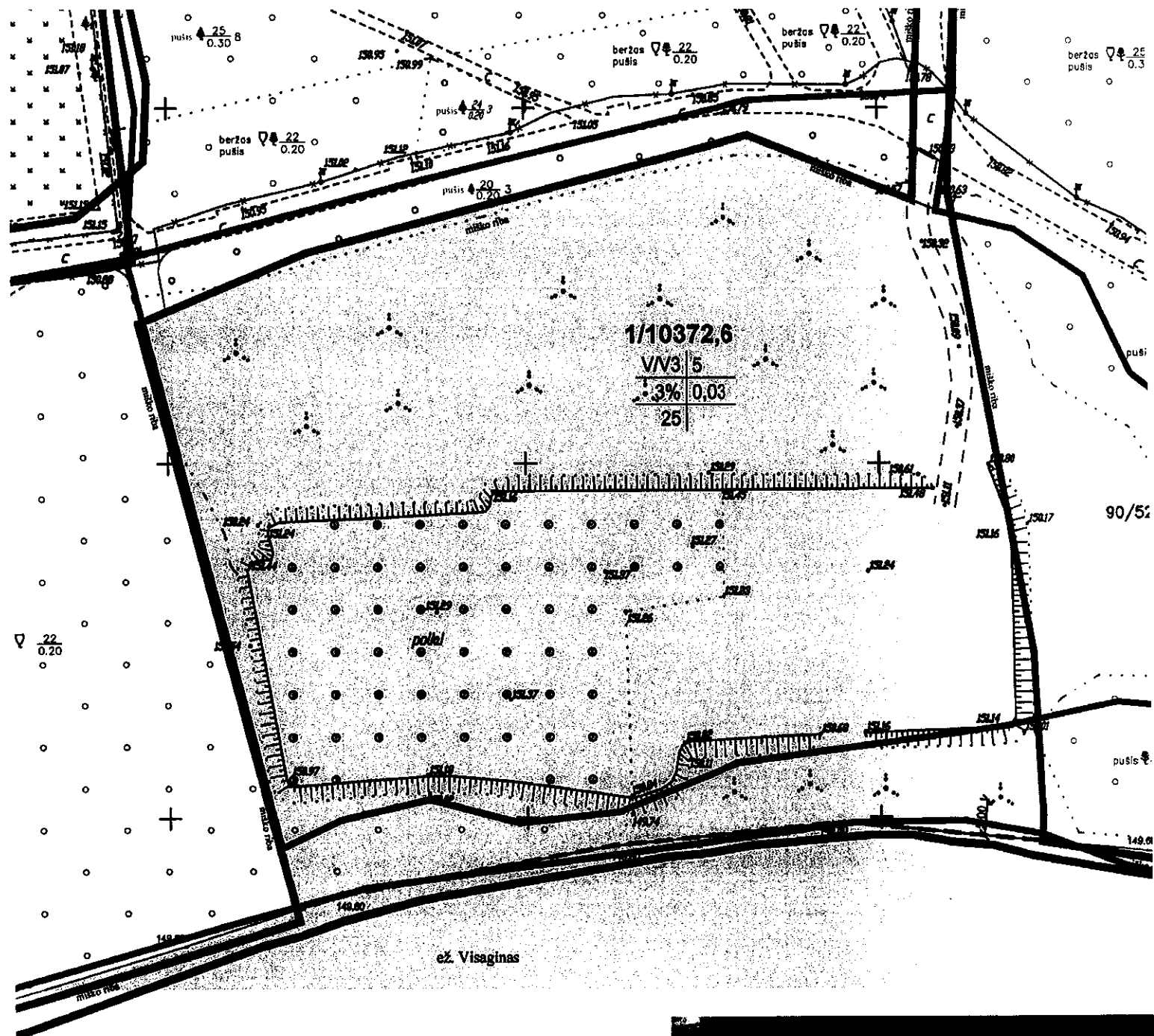
Virginijus Andrius Bukauskas

Juridinio skyriaus vedėja


Neringa Jefimovienė
2012-08-10

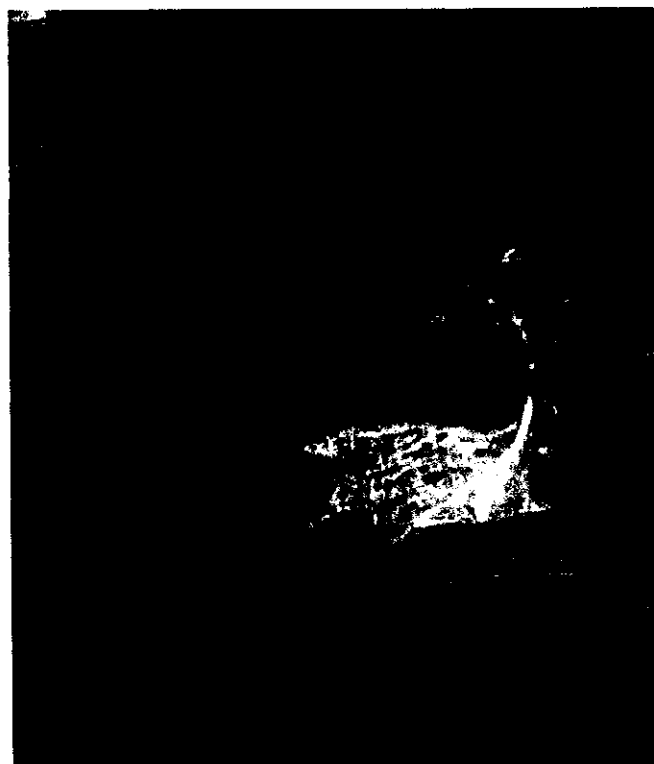
Parengė

Inga Jevplanova
2012-08-10

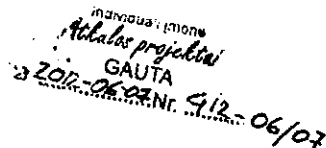


- Valstybinės reikšmės miškai
- Taksaciniai miško sklypai
- Miško sklypų ribos iš nekilnojamo turto registro
- - - Projektuojami žemės sklypai

 Pagrindinė žemės naudojimo paskirtis - kita, naudojimo būdas - visuomeninės paskirties teritorijos, naudojimo pobūdis - mokslo ir mokymo, kultūros ir sporto, sveikatos apsaugos pastatų bei statinių statybos (VV3)



Planuojamos teritorijos išdėstymo schema



IĮ „Atkulos projektai“
Savanorių p r. 11A-83
03116 Vilnius

2012-06-01 Nr. 244 P - (in 29.75) - 67
I 2012-04-19 Nr. S12-04/19

Siunčiame suderintas siūlomų tikslinti valstybinės reikšmės miškų plotų Visagino mieste schemas.

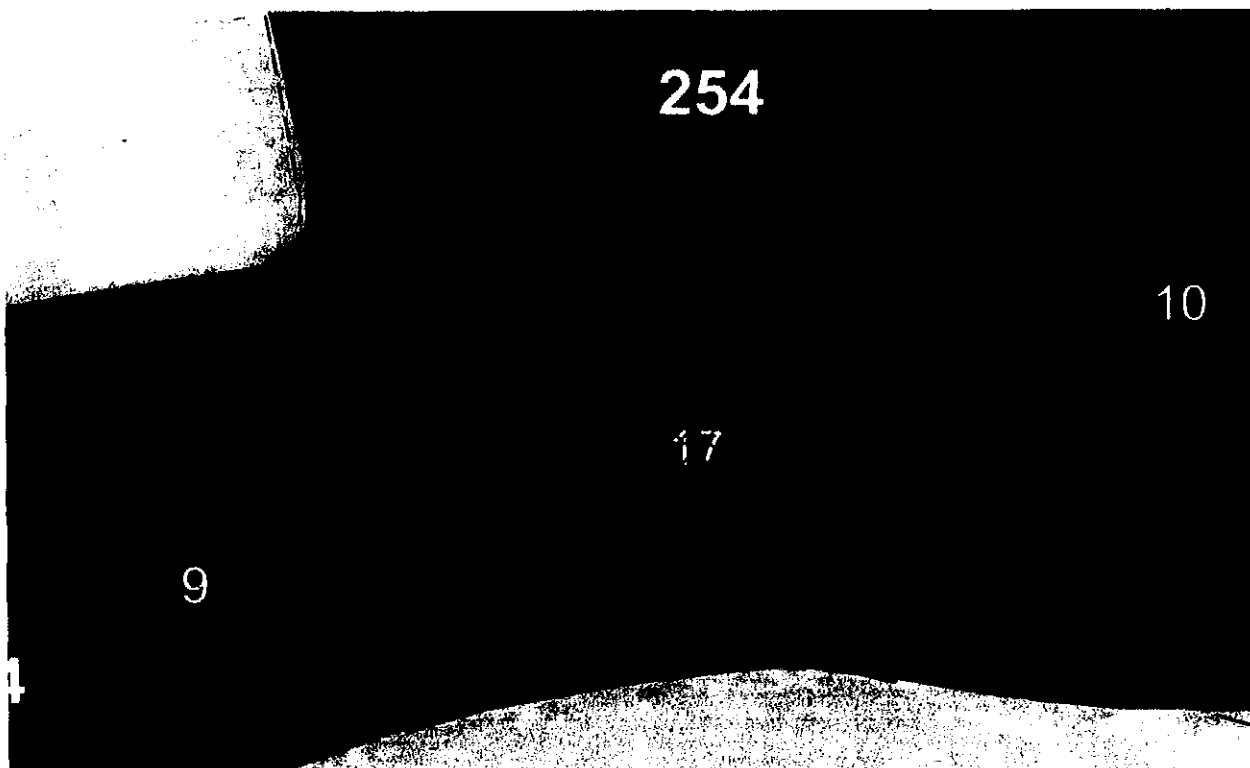
Vedėjo pavaduotojas,
atliekantis skyriaus vedėjo funkcijas

[Signature]







Arvydas Bagdonas

**Visagino savivaldybės siūlomi tikslinti valstybinės
reikšmės miškų plotai**

Ignalinos miškų urėdija, Dūkšto girininkija



SUTARTINIAI ŽENKLAI

	Valstybinės reikšmės miškai
	Siūloma išbraukti iš valstybinės reikšmės miškų
	Taksacinių miško sklypų ribos
	Projektuojami žemės sklypai
	Miško sklypo Nr.
	Miško kvartalo Nr.

*Analizė:
miškai ir kaimo
at. ved. pavaldžio
at. Dūkšto girininkijos*

**Visagino savivaldybės siūlomi tikslinti valstybinės
reikšmės miškų plotai**

Ignalinos miškų urėdija, Dūkšto girininkija

Teritorija: Visagino miesto turistinė stovyklavietė

Eil. Nr.	Miškų urėdijos girininkija (buv. ž.ū. įmonė)	Išbraukiami iš valstybinės reikšmės miškų plotai		
		Kvartalo Nr.	Sklypų Nr.	Plotas, ha
1.	Ignalinos miškų urėdija, Dūkšto girininkija	254	9,12,17	1,038
			ne miško sklype	0,024
			viso:	1,062

*Įvertinama:
Išbraukiamas iš V. Dūkšto st.
sklypų sąrašas.
Hajdarauskas*



individuali įmonė
Atkulos projektai
GAUTA
2012-04-19 Nr. 2012-04/24

LIETUVOS RESPUBLIKOS APLINKOS MINISTERIJA
VALSTYBINĖ MIŠKŲ TARNYBA

IĮ „Atkulos projektai“
Savanorių pr. 11A-83,
LT-03116 Vilnius

2012-04-19 Nr. R2-964
Į 2012-03-12 Nr. S12-03/12
Į 2012-03-21 Nr. S12-03/2221

DĖL KADASTRINIŲ DUOMENŲ PATIKSLINIMO

Atsakydami į Jūsų 2012-03-12 raštą Nr. S12-03/12 bei 2012-03-21 raštą Nr. S12-03/2221 informuojame, kad Visagino miesto teritorijos, kurioms Jūs rengiate detaliuosius planus yra priskirtos valstybinės reikšmės miškų plotams Lietuvos Respublikos Vyriausybės 2004 m. lapkričio 3 d. nutarimu Nr. 1370 „Dėl Lietuvos Respublikos Vyriausybės 1997 m. spalio 23 d. nutarimo Nr. 1154 „Dėl valstybinės reikšmės miškų plotų patvirtinimo“ pakeitimo“ (Žin., 1997, Nr. 97-2451; 2004, Nr. 162-5910 su vėlesniais pakeitimais). Lietuvos Respublikos Vyriausybės 2007 m. gruodžio 19 d. nutarimu Nr. 1369 „Dėl valstybinės reikšmės miškų plotų schemų rengimo tvarkos aprašo patvirtinimo“ (Žin., 2007, Nr. 137-5593; 2010, Nr. 77-3950) patvirtinto Valstybinės reikšmės miškų plotų schemų rengimo tvarkos aprašo (toliau – Aprašas) 13.3 punkte yra numatyta galimybė tikslinti valstybinės reikšmės miškų plotų schemą, kai teritorijų planavimo dokumentų projektų sprendiniai numato miško žemę paversti kitomis naudmenomis (vadovaujantis Lietuvos Respublikos teritorijų planavimo įstatymu (Žin., 1995, Nr. 107-2391; 2004, Nr. 21-617) parengtais, viešai apsvarstytais, suderintais ir teritorijų planavimo valstybinę priežiūrą atliekančios institucijos patikrintais, bet savivaldybės tarybos ar savivaldybės administracijos direktoriaus nepatvirtintais detaliaisiais planais). Miško žemės pavertimas kitomis naudmenomis vykdomas vadovaujantis Miškų įstatymu (Žin., 1994, Nr. 96-1872; 2001, Nr. 35-1161; 2011, Nr. 74-3548) 11 straipsnio nuostatomis, kuriose yra išdėstyti miško žemės pavertimo kitomis naudmenomis ~~išimtiniai~~ atvejai, kurie turi būti numatyti Teritorijų planavimo įstatymo nustatyta tvarka parengtuose ir patvirtintuose bendruosiuose planuose, o taip pat specialiuose arba detaliuose planuose. Miško žemės pavertimo kitomis naudmenomis ir kompensavimo už miško žemės pavertimą kitomis naudmenomis tvarkos aprašas, patvirtintas Lietuvos Respublikos Vyriausybės 2011 m. rugsėjo 28 nutarimu Nr. 1131 „Dėl miško žemės pavertimo kitomis naudmenomis ir kompensavimo už miško žemės pavertimą kitomis naudmenomis tvarkos aprašo patvirtinimo ir kai kurių Lietuvos Respublikos Vyriausybės nutarimų pripažinimo netekusiais galios“ (Žin., 2011, Nr. 120-5657), nustato miško žemės pavertimo kitomis naudmenomis tvarką, kompensavimo už miško žemės pavertimo kitomis

naudmenomis būdus ir jų taikymą bei kompensacijų apskaičiavimo ir mokėjimo tvarką. Atsižvelgiant į tai Jūsų rašte nurodyti plotai iš valstybinės reikšmės miškų plotų bei Lietuvos Respublikos miškų valstybės kadastro gali būti išbraukiami tik vadovaujantis aukščiau paminėtų teisės aktų nuostatomis. Detaliaisiais planais formuojant žemės sklypus siūlome atsižvelgti į Visagino miesto miškų kadastrinių matavimų duomenis, kuriuos Jūs gavote iš VĮ Registrų centras.


Informuojame, kad prašymai tikslinti valstybinės reikšmės miškų plotus dėl Aprašo 13.3 punkte nurodytų priežasčių gali būti teikiami Aplinkos ministerijai tik kartu su Aprašo 16 punkte nurodyta dokumentacija, suderinta Aprašo 17 punkte nustatyta tvarka.

Informuojame, kad Valstybinės miškų tarnybos specialistai atliko patikrinimą vietoje Plioplių kaime Kazlų Rūdos savivaldybėje. Nustatyta, kad Kazlų Rūdos mokomosios miškų urėdijos Kazlų Rūdos girininkijos 338 kvartalo 2 taksacinio sklypo duomenys yra tikslintini išbraukiant iš miško ploto teritoriją, kurioje yra Plioplių kaimo kapinės bei teritoriją kurioje auga pavieniai medžiai. Pagal nustatytus faktus bus patikslintas Lietuvos Respublikos miškų valstybės kadastras. Likusi Kazlų Rūdos mokomosios miškų urėdijos Kazlų Rūdos girininkijos 338 kvartalo 2 taksacinio sklypo dalis atitinka Miškų įstatymo 2 straipsnyje nustatytus miškui keliamus reikalavimus. Atsižvelgiant į tai Plioplių kaimo kapinių plėtra šioje teritorijoje galima tik aukščiau nurodyta tvarka miško žemę pavertus kitomis naudmenomis.

PRIDEDAMA:

1. Lietuvos Respublikos miškų valstybės kadastro duomenų patikrinimo akto Nr. 595 kopija, 2 lapai.

Direktorius



Rimantas Prūsaitis

Leandras Deltuva, 490 225, l.deltuva@amvmt.lt

Valstybės biudžetinė įstaiga, Pramonės pr. 11a, LT-51327 Kaunas.
tel. (8-37) 490 220, faks. (8-37) 490 251, el. paštas: vmt@lvmi.lt, <http://www.lvmi.lt/miskutarnyba>, kodas 302471705



**LIETUVOS RESPUBLIKOS APLINKOS MINISTERIJOS
UTENOS REGIONO APLINKOS APSAUGOS DEPARTAMENTAS**

Biudžetinė įstaiga, Metalo g. 11, LT- 28217 Utena Tel. (8 389) 69 106, faks. (8 389) 69 662. El.p: utena@urd.am.lt
Duomenys kaupiami ir saugomi juridinių asmenų registre, kodas 190742867

UAB „AF-Consult“
Lvovo g. 25, LT-09320 Vilnius

2012-08-03
I 2012-07-20

Nr. (5.28)-s- 449
Nr. 20/07/12-R1

**DĖL DETALIOJO PLANO STRATEGINIO PASEKMIŲ APLINKAI VERTINIMO
ATRANKOS DOKUMENTO**

Išnagrinėjome Jūsų paruoštą Visagino savivaldybės administracijos užsakymu parengtą Visagino miesto stovyklavietės detaliojo plano strateginio pasekmių aplinkai vertinimo atrankos dokumentą ir jo papildymą išsamia informacija. Detaliojo plano tikslas – pagal Visagino miesto bendrojo plano sprendinius suformuoti laisvoje valstybinėje žemėje kitos paskirties žemės sklypą ir nustatyti teritorijos tvarkymo ir naudojimo režimą turistinei stovyklavietei įrengti.

Atsižvelgdami į informacijoje ir papildyme pateiktus motyvus ir plano sprendinių įgyvendinimo aplinkai reikšmingumo analizės rezultatus, pagal kuriuos įgyvendinami šio specialiojo plano sprendiniai neįtakos reikšmingų neigiamų pasekmių aplinkai, sutinkame su planavimo organizatoriaus priimtu preliminariniu sprendimu, kad Visagino turistinės stovyklavietės detaliam planui strateginis pasekmių aplinkai vertinimas neturi būti atliekamas.

Apie organizatoriaus priimtą galutinį sprendimą dėl šio specialaus plano strateginio pasekmių aplinkai vertinimo atlikimo visuomenę ir departamentą informuokite teisės aktų nustatyta tvarka.

Direktoriaus pavaduotojas,
pavaduojantis direktorių

Pranas Kudaba

L. Jovaišienė, tel. 8 389 68784, el. p. l.jovaisiene@urd.am.lt



**LIETUVOS RESPUBLIKOS APLINKOS MINISTERIJOS
UTENOS REGIONO APLINKOS APSAUGOS DEPARTAMENTAS**

Biudžetinė įstaiga, Metalų g. 11, LT- 28217 Utena Tel. (8 389) 69 106, faks. (8 389) 69 662. El.p: utena@urd.am.lt
Duomenys kaupiami ir saugomi juridinių asmenų registre, kodas 190742867

UAB „AF-Consult“
Lvovo g. 25, LT-09320 Vilnius

2012-08-03
Į 2012-07-20

Nr. (5.28)-s-448
Nr. 20/07/12-R1

**DĖL DETALIOJO PLANO STRATEGINIO PASEKMIŲ APLINKAI VERTINIMO
ATRANKOS DOKUMENTO**

Išnagrinėjome Jūsų paruoštą Visagino savivaldybės administracijos užsakymu parengtą Visagino miesto stovyklavietės detaliojo plano strateginio pasekmių aplinkai vertinimo atrankos dokumentą ir jo papildymą išsamia informacija. Detaliojo plano tikslas – pagal Visagino miesto bendrojo plano sprendinius suformuoti laisvoje valstybinėje žemėje kitos paskirties žemės sklypą ir nustatyti teritorijos tvarkymo ir naudojimo režimą turistinei stovyklavietei įrengti.

Atsižvelgdami į informacijoje ir papildyme pateiktus motyvus ir plano sprendinių įgyvendinimo aplinkai reikšmingumo analizės rezultatus, pagal kuriuos įgyvendinami šio specialiojo plano sprendiniai neįtakos reikšmingų neigiamų pasekmių aplinkai, sutinkame su planavimo organizatoriaus priimtu preliminariniu sprendimu, kad Visagino turistinės stovyklavietės detaliajam planui strateginis pasekmių aplinkai vertinimas neturi būti atliekamas.

Apie organizatoriaus priimtą galutinį sprendimą dėl šio specialaus plano strateginio pasekmių aplinkai vertinimo atlikimo visuomenę ir departamentą informuokite teisės aktų nustatyta tvarka.

Direktoriaus pavaduotojas,
pavadojantis direktorių

Pranas Kudaba

L. Jovaišienė, tel. 8 389 68784, el. p. l.jovaisiene@urd.am.lt



**LIETUVOS RESPUBLIKOS APLINKOS MINISTERIJOS
UTENOS REGIONO APLINKOS APSAUGOS DEPARTAMENTAS**

Biudžetinė įstaiga, Metalo g. 11, LT-28217 Utena, tel. (8 389) 68 786, faks. (8 389) 69 662, el. paštas: utena@urd.am.lt
Duomenys kaupiami ir saugomi juridinių asmenų registre, kodas 190742867

UAB „AF-Consult“
Lvovo g. 25, Vilnius

I

2012-12-17 Nr. (5.1)-s-1224
2012-11-28 Nr. 28/11-12-R1

**ATRANKOS IŠVADA DĖL VISAGINO MIESTO TURISTINĖS STOVYKLAVIETĖS
ĮRENGIMO POVEIKIO APLINKAI VERTINIMO**

1. Informaciją apie planuojamą ūkinę veiklą atrankai dėl poveikio aplinkai privalomo vertinimo pateikė dokumentų rengėjas – UAB „AF-Consult“, Lvovo g. 25, LT-09320 Vilnius, tel. 8 5 210 7210, faks. 8 5 210 7211, el. paštas: viktorija.podgaiskyte@afconsult.com.

2. Užsakovas ir organizatorius – Visagino savivaldybės administracija, Parko g. 14, Visaginas, kodas 188711925, tel. (8 386) 60 246, faks. (8 386) 31 286, el. paštas: visaginas@visaginas.lt.

3. Planuojama ūkinė veikla – laisvalaikio, poilsio ir rekreacinė veikla.

4. Planuojamos ūkinės veiklos vieta – Planuojamą ūkinę veiklą numatoma vykdyti apie 1,2 ha ploto žemės sklype Visagino mieste. Šiuo metu planuojamoje teritorijoje žemės sklypas nesuformuotas, statinių nėra, teritorija neurbanizuota. Teritorija šiaurinėje, rytinėje ir vakarinėje pusėse ribojasi su valstybinės reikšmės rekreaciniais miškais, pietinėje – su Visagino miesto ežeru. Artimiausia saugoma ir Natura 2000 teritorija – už 1,5 km esantis Gražutės regioninis parkas (Natura 2000 ribos sutampa su Gražutės regioninio parko ribomis, išskyrus rekreacinės, žemės ūkio bei kitos (gyvenamosios) paskirties prioriteto funkcinės zonas), taip pat už 1,5 km esantis Smalvo kraštovaizdžio draustinis (Gražutės regioninio parko dalis).

5. Trumpas planuojamos ūkinės veiklos aprašymas – Planuojama 1,2 ha ploto teritorijoje įrengti Visagino miesto turistinę stovyklavietę. Planuojama teritorija yra valstybinėje žemėje. Numatoma suformuoti laisvoje valstybinėje žemėje kitos paskirties žemės sklypą ir nustatyti teritorijos tvarkymo ir naudojimo režimą turistinei stovyklavietei įrengti. Sklype planuojama pastatyti ir įrengti arba rekonstruoti šiuos objektus: kempingą, pagalbinį kempingo pastatą, sargo pastatą, kemperių stovėjimo aikštelę, sporto aikšteles, suoliukus prie sporto aikštelių, laužavietes, paplūdimį, persirengimo kabinas. Pagal Dviračių takų įrengimo Visagino savivaldybės teritorijoje specialiojo plano sprendinius, šalia planuojamos teritorijos, Visagino ežero pakrante planuojama lokalinė dviračių ir pėsčiųjų trasa, kuri įsijungs į Eurovelo dviračių trasą „EV11“ (LT3). Pagal miškų valstybės kadastrą planuojamoje teritorijoje esančios dvi miškų grupės priskiriamos valstybinės reikšmės miškams. Aprūpinimą vandeniu ir buitinių nuotekų surinkimą bei tvarkymą numatoma spręsti pasijungiant prie centralizuotų miesto tinklų. Statybos metu susidariusios statybinės atliekos bus perduodamos atitinkamiems atliekų tvarkytojams tolesniam tvarkymui. Statybos teritorijoje nukastas derlingas dirvožemio sluoksnis bus saugomas ir panaudojamas sklypo sutvarkymui po statybos darbų.

Pagal Visagino miesto teritorijos bendrojo plano sprendinius, patvirtintus 2011-02-17 tarybos sprendimu Nr. TS-14, planuojama teritorija patenka į sporto kompleksų ir laisvalaikio objektų teritoriją (uR), želdynų teritoriją (nZ) ir rekreacines teritorijas (nR). 2010 m. gegužės 27 d. Visagino savivaldybės tarybos sprendimu Nr. TS-101 buvo patvirtintas Visagino savivaldybės 2010-2015 metų strateginis plėtros planas, kuriame buvo nustatyta priemonė – sukurti sporto ir aktyvaus poilsio zoną Visagino ežero pakrantėje.

Planuojamos ūkinės veiklos teritorijoje nėra saugomų kultūros paveldo objektų, planuojami sklypai į saugomas teritorijas nepatenka.

5.1. Atsižvelgiant į tai, kad planuojamos ūkinės veiklos vieta nepatenka į Europos ekologinio tinklo „Natura 2000“ teritorijas ir nedaro neigiamo poveikio šalia esančioms šio tinklo teritorijoms, planuojamos ūkinės veiklos poveikio „Natura 2000“ teritorijoms reikšmingumo nustatymas yra netikslingas.

6. Pastabos, pasiūlymai:

6.1. Nustatyta tvarka būtina patikslinti valstybinės reikšmės miškų schemą, išjungiant iš valstybinės reikšmės miškų plotus ir numatyti kompensavimo nustatyta tvarka.

6.2. Nustatyta tvarka nustatyti žemės sklypo tikslinę paskirtį, naudojimo būdą ir pobūdį, atitinkantį planuojamą ūkinę veiklą, vadovaujantis Žemės sklypų pagrindinės tikslinės žemės naudojimo paskirties, būdų ir pobūdžių specifikacijos (Žin., 2006, Nr. 45-1633) reikalavimais.

6.3. Projektinę dokumentaciją ruošti nustatyta tvarka.

6.4. Nepažeisti Saugomų teritorijų įstatymo (Žin., 2001, Nr. 108-3902) 20 str. ir Specialiųjų žemės ir miško naudojimo sąlygų (Žin., 1992, Nr. 22-652; 1996, Nr. 2-43; su vėlesniais pakeitimais ir papildymais) reikalavimų.

6.5. Jeigu bus numatomi šalinti saugotini želdiniai, numatyti jų kompensavimo priemonės.

6.6. Apie atrankos išvadą privaloma informuoti visuomenę, vadovaujantis Lietuvos Respublikos aplinkos ministro 2009 m. gruodžio 30 d. įsakymu Nr. D1-853 „Dėl Lietuvos Respublikos aplinkos ministro 2005 m. liepos 15 d. įsakymo Nr. D1-370 „Dėl visuomenės informavimo ir dalyvavimo planuojamos ūkinės veiklos poveikio aplinkai vertinimo procese tvarkos aprašo patvirtinimo“ pakeitimo“ patvirtintais reikalavimais. Kopijas apie visuomenės informavimą pateikti departamentui.

7. Pagrindiniai motyvai, kuriais buvo remtasi priimant išvadą:

7.1. Planuojamos ūkinės veiklos teritorija į Europos ekologinio tinklo „Natura 2000“ teritorijas nepatenka ir nesiriboja.

7.2. Planuojamos ūkinės veiklos teritorija į saugomas teritorijas nepatenka.

7.3. Planuojama ūkinė veikla neprieštarauja Visagino miesto teritorijos bendrojo plano sprendiniams ir atitinka Visagino savivaldybės 2010-2015 metų strateginio plėtros plano tikslus.

7.4. Atliekant atranką, įvertinant planuojamos ūkinės veiklos galimo poveikio aplinkai bei planuojamos veiklos vietos aspektus, nebuvo nustatyta aspektų, sąlygojančių privalomą poveikio aplinkai vertinimą.

8. Priimta atrankos išvada – atsižvelgus į planuojamos veiklos pobūdį ir mastą bei įvertinus pateiktą informaciją, planuojamai ūkinei veiklai poveikio aplinkai vertinimas neprivalomas.

Direktoriaus pavaduotojas



Pranas Kudaba



Visagino savivaldybės administracija
Parko g. 14,
31139 Visaginas

2012 m. gruodžio 28 d.
Nr. 28/12/12-R2

Dėl visuomenės informavimo apie priimtą atrankos išvadą

Rengiant Visagino miesto stovyklavietės detalų planą, vadovaujantis Utenos RAAD specialistų nuomone, Planuojamos ūkinės veiklos poveikio aplinkai vertinimo (PAV) įstatymu (Žin., 2008, Nr. 81-3167), buvo atlikta atranka dėl poveikio aplinkai vertinimo.

Planuojama ūkinė veikla – laisvalaikio, rekreacinė veikla. Informacijos PAV atrankai rengėjas – UAB „AF-Consult“, Lvovo g. 25, Vilnius.

2012-12-17 raštu Nr. (5.1)-s-1224 Utenos regiono aplinkos apsaugos departamentas pateikė išvadą, kad poveikio aplinkai vertinimas neprivalomas.

Vadovaujantis Visuomenės informavimo ir dalyvavimo planuojamos ūkinės veiklos poveikio aplinkai vertinimo procese tvarkos apraše (Žin., 2005, Nr. 93-3472; 2010, Nr. 2-81; 2011, Nr. 58-2790; 2011, Nr. 108-5122) (toliau – Aprašas) nustatyta tvarka, prašome iki 2012-12-31 skelbimą apie išvadą pagal galimybes paskelbti savivaldybės interneto tinklapyje, taip pat, vadovaujantis Aprašo 18.2. punktu, skelbimą apie išvadą pakabinti savivaldybės skelbimų lentoje, su savivaldybės informacine žyma apie gavimo faktą ir datą (skelbimo su informacine žyma kopiją nusiųsti faksu 8 5 210 72 11).

Skelbimas, parengtas pagal Aprašo 1 priedą, pridedamas.

Aplinkosaugos konsultantė

Viktorija Podgaiskytė

ORIGINALAS NEBUS SIUNČIAMAS

viktorija.podgaiskyte@afconsult.com
Tel. 8 5 272 2537

**Informacija apie Visagino miesto stovyklavietės
atrankos išvadą dėl poveikio aplinkai vertinimo**

1. Planuojamos ūkinės veiklos užsakovas – Visagino savivaldybės administracija, Parko g. 14, Visaginas, tel. 8 386 60 246, faks. 8 386 31 286, el. p. visaginas@visaginas.lt
2. Planuojama ūkinė veikla – stovyklavietė (laisvalaikio, rekreacinė veikla).
3. Planuojamos ūkinės veiklos vieta – Visagino ežero pakrantė, Visagino m., Utenos apskritis.
4. Atsakingos institucijos – Utenos regiono aplinkos apsaugos departamento priimta atrankos išvada – planuojamai ūkinei veiklai poveikio aplinkai vertinimas neprivalomas (2012-12-17 rašto Nr. (5.1)-s-1224).
5. Su informacija apie planuojamą ūkinę veiklą galima susipažinti: Visagino savivaldybės administracijoje, Parko g. 14, Visaginas, tel. 8 386 60 246, el. p. visaginas@visaginas.lt.
6. Motyvuotus pasiūlymus dėl atrankos išvados persvarstymo galima teikti raštu: Utenos regiono aplinkos apsaugos departamentui, adresu Metalų g. 11, LT-28217 Utena, tel. 8 389 68 786 per 20 d. d. nuo šio skelbimo.
7. Išsamiau susipažinti su atrankos išvada ir atrankos dokumentais galima: Utenos regiono aplinkos apsaugos departamente ir UAB „AF-Consult“ Lvovo g. 25, Vilnius tel. 8 5 210 72 10 per 10 d. d. nuo šio skelbimo.

Продам квартиру

1-комнатную вильнюсской планировки на 5 этаже 5-этажного дома, в хорошем состоянии, или сдам.
☎8-659-64317. Reg.7933
или сдам 3-комнатную на 1 этаже, в 3 мкр.
☎8-670-56021. Reg.7932

Продам недвижимость

помещение (около 57 кв. м) в 3 мкр., пригодное под магазин, офис и другую коммерческую деятельность.
☎8-699-13482. Reg.7943

Сдам

за квартплату (примерно 500 Лт.) одну комнату в 2-комнатной квартире, без хозяев.
☎8-603-76723, 8-647-22838. Reg.7931

1-комнатную квартиру на длительный срок. Выполнен новый капитальный ремонт. Бронированные двери, балкон. Кирпичный дом, маленькая коммунальная оплата.
☎8-698-46705, Видас. Reg.7938

2-комнатную квартиру по Энергетику, 14 и 3-комнатную по Энергетику, 20.
☎8-698-89606. Reg.7944

1-комнатную квартиру по Драугистес, 23, в 3 мкр.
☎8-601-47800. Reg.7945

Продам

домашнюю индюшатину: 1 кг - 17 литов. ☎8-674-57432. Reg.7935

Куплю

Скупаем автомобили и мотоциклы любых марок. Рассчитываемся сразу. Оформляем документы. ☎8-677-15895, 8-605-11300. Reg.7271

ЗАО "Ехронет" дорого скупает черный и цветной металлолом (ЦАРМ). ☎8-682-50660. Reg.7775

Скупаем мотоциклы и автомобили любых марок.
☎8-604-55326. Reg.7920

2-комнатную квартиру в кирпичном доме, на 2, 3 этаже. Продам 2-комнатную малогабаритную квартиру на 2 этаже 5-этажного дома в 1 мкр. (29999 Лт.). ☎8-600-42606. Reg.7925

Работа

Требуется менеджер по продажам. CV направлять на director@ddi-products.com
Преимущество - опыт в сфере продаж, логистики, страховки. Reg.7926
Предприятие примет на работу в Голландию сварщиков (111/141) с просроченной аттестацией. Аттестация - на месте. ☎+370-659-18455, +370-659-18424. Reg.7946

Находки

14 декабря в маршрутном такси найдена связка из 5 ключей. ☎8-612-91695. Reg.7896

Возле "Visagino būstas" найдена черная кожаная перчатка. ☎8-652-79117. Reg.7934

1 января на ул. Статибининку найдена папка с документами. ☎8-634-17485. Reg.7940

Возле магазина "Садко" найдена связка из 3 ключей с брелоком в виде знака Зодиака. ☎8-672-43982. Reg.7942

Потери

28 декабря утерян мобильный телефон SONY-ERIKSON, белый с красной рамочкой. Нашедшего прошу вернуть за вознаграждение.
☎8-648-35057. Reg.7930

Услуги

Из и в Лондон везем посылки, мелкие грузы. В Литве доставляем по адресу.

☎8-687-58503, 8-640-21005, 00447786271449. Подробная информация: www.lietuvalondonas.com Reg.5406

Перевозка грузов по городу, по Литве, за границу. Форма оплаты - наличный и безналичный расчеты.

☎7-20-05, 8-615-99208. Reg.7868

Разное

В кафе "PERLAS" с 11.00 до 15.00 комплексные обеды - 6 Лт. По средам - цеппелины. ☎8-386-60154. Reg.6925

Эффект натурального загара - всего за несколько секунд! Быстро, безопасно - и Вы очаровательны! До 14 января - скидка 30%. Салон SPA "ULTRA", Статибининку, 5.

☎8-660-42461, 8-611-12876. Reg.7780

11 - 12 января - диагностика и лечение сосудов головы, сердца, ног и рук. Прием ведет ангиохирург доктор Виткус. Запись по ☎75-279. Reg.7936

15 января - диагностика и лечение мочеполовой системы. Прием ведет уролог из Каунаса. Запись по ☎75-279. Reg.7937

Перевозки

Микроавтобусами на 8 мест: Висагинас-Вильнюс - в 6.00 (Гарюнай, Сантаришкес, "Акрополис", аэропорт, ж/д вокзал). Забираем от подъезда. Проезд - 20 Лт. Принимаем заказы по Литве и за границу. Перевозим домашние вещи в страны СНГ. Лицензия №012677. ☎72-555, 8-680-82588. Reg.3

Общество людей с недугом поздравляет с юбилеями:
Ядвигу ЧЕРНАВСКУЮ, Ону РОМАШКЕНЕ, Татьяну БУЦАН - с 75-летием
Эльвиру АНОШИНУ - с 70-летием
Тамару КРИЖЕВСКИХ, Людмилу КОМАРОВУ - с 60-летием!



А также поздравляем членов общества, родившихся в январе:
Алдону Дуксене, Галину Жуковскую, Лидию Ковтун, Шалву Харбеда, Василия Тремасова, Ионаса Афанасьевича, Ирину Кушлевич, Нину Ростанец, Валентина Левгерова, Ирину Работинскую, Бронюса Зупку, Николая Железнякова, Веру Тарбееву, Маргариту Чернову, Юлию Харенкову, Любовь Орлову, Светлану Живельеву, Дануте Купринскене, Людмилу Шаршакову, Ирену Иодолене, Марите Вайцукене, Рамуте Беловене, Татьяну Анируна, Евгению Бузанову.

По заказу поездки в Вильнюс - в 5.30 и 6.00 (Гарюнай, Сантаришкес, посольства, аэропорт). Проезд - 20 Лт. Принимаем другие заказы. Забираем от подъезда. ☎8-688-95951, 71-980, Владимир. Reg.7114

В Вильнюс - от подъезда, из Вильнюса - от "Макдональдса" (20 Лт.). "Акрополис", Гарюнай, Сантаришкес, В.Грибо, 32, аэропорты, посольства, аквапарк, Тракай, Польша (базы). Перевозим личные вещи в страны СНГ и страны Евросоюза. ☎8-698-09732, +370-676-67895, 6-11-15. Reg.7219

И "RIMGOVA". Пластиковые окна, сейфовые двери, ворота, роллеты, жалюзи, москитная сетка. Зимние скидки на сейфовые двери. Ūkio banko lizingas. Статибининку, 24, каб.109. ☎8-640-38469; ☎8-699-89426, Зарасай. Reg.7310

8 января в магазине "Поношенная одежда" по Седулинос ал., 18 - полная замена зала товаром зимнего ассортимента. Каждый вторник - пополнение товара. Reg.7927

ИАЭС дополнительно заработала 6,7 млн. литов

В 2012 г. ГП Игналинская атомная электростанция (ИАЭС) реализовала 3217 тонн металлолома и электроники, а также различное оборудование, списанные автомобили, офисную технику, строительные материалы и древесину, и заработала более 6,7 млн. литов (6 736 690 литов). Это на два миллиона больше, чем в прошлом году.

Для реализации ненужного имущества, образовавшегося в ходе осуществления проектов по снятию ИАЭС с эксплуатации, было проведено 18 аукционов. В них принимали участие покупатели из Литвы, России и Украины. В 2013 году планируется демонтировать 4850 тонн оборудования. Часть этого оборудования также будет реализована на аукционах.

Эффективная реализация имущества обеспечена благодаря следующим мерам:

- надежность участников аукционов, гарантированная предусмотренным в условиях участия в аукционе залогом;
- реальная конкуренция среди участников и прозрачный процесс сбыта;
- реализация имущества за наивысшую предложенную цену (во время аукциона цена в среднем повышалась на 10 проц.);
- тесное сотрудничество подразделений ИАЭС, обеспечившее обоснованное установление цены на продажу сложного оборудования и эффективное привлечение потенциальных покупателей.

С целью более эффективного использования средств предприятия и управления имуществом администрация Игналинской АЭС приняла все необходимые меры по обеспечению прозрачности публичной купли и процедур аукционов. Предполагается, что это побудит представителей литовского и зарубежного бизнеса более активно участвовать в объявляемых Игналинской АЭС конкурсах публичной купли и в аукционах по сбыту имущества.

Информация о проводимых на предприятии аукционах, публичной купле и реализуемом имуществе размещена здесь: <http://www.iae.lt/pasiulymai/>

Reg.3

Наталья СУРВИЛА,
врио руководителя коммуникации

Informacija apie Visagino miesto stovyklavietės atrankos išvadą dėl poveikio aplinkai vertinimo

Planuojamos ūkinės veiklos užsakovas – Visagino savivaldybės administracija, Parko g. 14, Visaginas, tel. 8 386 60 246, faks. 8 386 31 286, el. p. visaginas@visaginas.lt
Planuojama ūkinė veikla – stovyklavietė (laisvalaikio, rekreacinė veikla).

Planuojamos ūkinės veiklos vieta – Visagino ežero pakrantė, Visagino m., Utenos apskritis.

Atsakingos institucijos – Utenos regiono aplinkos apsaugos departamento priimta atrankos išvada – planuojamai ūkinei veiklai poveikio aplinkai vertinimas neprivalomas (2012-12-17 rašto Nr. (5.1)-s-1224). Su informacija apie planuojamą ūkinę veiklą galima susipažinti: Visagino savivaldybės administracijoje, Parko g. 14, Visaginas, tel. 8 386 60 246, el. p. visaginas@visaginas.lt.

Motyvuotus pasiūlymus dėl atrankos išvados persvarstymo galima teikti raštu: Utenos regiono aplinkos apsaugos departamentui, adresu Metalų g. 11, LT-28217 Utena, tel. 8 389 68 786 per 20 d. d. nuo šio skelbimo.

Išsamiau susipažinti su atrankos išvada ir atrankos dokumentais galima: Utenos regiono aplinkos apsaugos departamente ir UAB „AF-Consult“ Lvovo g. 25, Vilnius tel. 8 5 210 72 10 per 10 d. d. nuo šio skelbimo.

Reg.4

Kompiuterinės technikos aptarnavimas juridiniams asmenims! Pasirašykite aptarnavimo sutartį, ir jūsų kompiuteris veiks be sutrikimų, nes mes suteiksime operatyvią bei kvalifikuotą pagalbą.
UAB „SUGARDAS“, Statybininkų g. 26. ☎70-170 Reg.2

Обслуживание компьютерной техники для юридических лиц. Подписав договор об обслуживании, мы гарантируем оперативную и квалифицированную помощь.
ЗАО "SUGARDAS". Статибининку, 26. ☎70-170. Reg.4

Сердечно благодарим администрацию ЗАО "Kogus", лично Гинтаутаса Зинкявичюса, семьи Карло, Игнатенко, Орловских, семьи Милашюс, всех родных, друзей, коллег, знакомых - всех, кто оказал материальную и моральную помощь в тяжелый час утраты любимого мужа и отца Чесловаса МИЛАШЮСА. Низкий вам поклон.
Жена, дочь

Visagino savivaldybė - straipsniai : INFORMACIJA APIE VISAGINO MIESTO STOVYKLAVIETĘ - Mozilla Firefox

Failas Taisa Rodymas Žurnalas Adresynas Priemonės Žinybas


Visagino savivaldybė - straipsni...

www.visaginas.lt/index.php?2051517384


Lankomiausi SPAV Alytus pdf free eb... Strateginio pasekmiu a... ARSA 2012, Advanced ... http://kvr.kpd.lt/heritage/ Saugomos teritorijos Žemėlapis - Natura 2000 Register

VIŠIJA NEIGALIJAMS

NAUJIENOS MERO DARBOTVARKĖ REIKINIAI GALERIJA NUORODOS KLAUSIMAI KOMENTARAI



VISAGINO SAVIVALDYBĖ
Biudžetinė įstaiga
Parko g. 14, 31139 Visaginas
Duomenys kaupiami ir saugomi Juridinių asmenų registre
Kodas 168711925
Tel. (8 386) 60 246
Faks (8 386) 31 286
El. p. visaginas@visaginas.lt



Miestas

Apie savivaldybę

Struktūra ir kontaktai

Teisinė informacija

Veikia

Pastausgos

Biudžetas

Laisvos pareigos administracijoje

Tarptautinis bendradarbiavimas

Civilinė metrikacija

Turizmas

Jaunimas

Vaiko teisių apsauga

Teisinė pagalba

Valstybinė kalba

Švietimas

Kultūra


Sportas

NAUJIENOS

INFORMACIJA APIE VISAGINO MIESTO STOVYKLAVIETĘ

2012-12-28

1. Planuojamos ūkinės veiklos užsakovas – Visagino savivaldybės administracija, Parko g. 14, Visaginas, tel. (8 386) 60 246, faks. (8 386) 31 286, el. p. visaginas@visaginas.lt.
2. Planuojama ūkinė veikla – stovyklavietė (laisvalaikio, rekreacinė veikla).
3. Planuojamos ūkinės veiklos vieta – Visagino ežero pakrantė, Visagino m., Utenos apskritys.
4. Atsakingos institucijos – Utenos regiono aplinkos apsaugos departamento priimta atrankos išvada – planuojamai ūkinei veiklai poveikio aplinkai vertinimas neprivalomas (2012-12-17 rašto Nr. (5.1)-s-1224).
5. Su informacija apie planuojamą ūkinę veiklą galima susipažinti: Visagino savivaldybės administracijoje, Parko g. 14, Visaginas, tel. (8 386) 60 246, el. p. visaginas@visaginas.lt.
6. Motyvuotus pasiūlymus dėl atrankos išvados persvarstymo galima teikti raštu: Utenos regiono aplinkos apsaugos departamentui, adresu Metalo g. 11, LT-28217 Utena, tel. (8 389) 68 786 per 20 d. d. nuo šio skelbimo.
7. Išsamiau susipažinti su atrankos išvada ir atrankos dokumentais galima: Utenos regiono aplinkos apsaugos departamente ir UAB „AF-Consult“, Lvovo g. 25, Vilnius, tel. (8 5) 210 72 10 per 10 d. d. nuo šio skelbimo.

 Archyvas

[Komentarų sąrašas \(0\)](#)

Prisijungimas gyventojams

MUS RASITE ČIA

[Miesto schema](#)

RENGINIŲ KALENDORIUS


P	A	T	K	Pn	Š	S
	01	02	03	04	05	06
07	08	09	10	11	12	13
14	15	16	17	18	19	20
21	22	23	24	25	26	27
28	29	30	31			
Sausis						
2013						

AKTUALUS KLAUSIMAS

Ar žinote, kad yra parengtas naujos redakcijos Gyvųjų laikymo ir auginimo Visagino savivaldybės teritorijoje taisyklių projektas?

☐ Taip

☐ Ne



09:54
2013.01.02