



2012 Vasaris

Visagino savivaldybė

**Visagino miesto turistinės stovyklavietės
detalusis planas**

**Informacija atrankai dėl privalomo strateginio
pasekmių aplinkai vertinimo**





Parengė:

Viktorija Podgaiskyte

Tel. +370 5 210 72 10

Faks. +370 5 210 72 11

Viktorija.Podgaiskyte@afconsult.com

Data

Vasaris 2012

Versijos Nr.

01

Projekto Nr. EIC-11-72

Visagino savivaldybė

**Visagino miesto turistinės stovyklavietės
detalusis planas**

**Informacija atrankai dėl privalomo strateginio
pasekmių aplinkai vertinimo**

Detaliojo plano organizatorius:

Visagino savivaldybės administracijos
direktorius

Detaliojo plano rengėjas:

II „Atkulos projektai“

Atrankos dėl SPAV dokumento rengėjas:

UAB „AF-Consult“

Viktorija Podgaiskyte

Tel. +370 5 210 72 10

Faks. +370 5 210 72 11

Viktorija.Podgaiskyte@afconsult.com



TURINYS

IVADAS	4
1 INFORMACIJA APIE PLANŲ IR PROGRAMŲ RENGIMO ORGANIZATORIŲ	5
1.1 PLANO RENGIMO ORGANIZATORIUS	5
1.2 KITA INFORMACIJA	5
2 INFORMACIJA APIE PLANĄ AR PROGRAMĄ	5
2.1 PLANO AR PROGRAMOS PAVADINIMAS	5
2.2 PLANO AR PROGRAMOS PAGRINDINIAI TIKSLAI	6
2.3 PLANO AR PROGRAMOS SĄSAJA SU KITAIŠ PLANAIŠ AR PROGRAMOMIS	7
2.4 PLANO AR PROGRAMOS ALTERNATYVŲ APRAŠYMAS	10
3 INFORMACIJA APIE NUMATOMĄ PLANO AR PROGRAMOS ĮGYVENDINIMO VIETĄ	13
3.1 INFORMACIJA APIE NUMATOMAS ALTERNATYVIAS PLANO AR PROGRAMOS ĮGYVENDINIMO VIETAS	13
3.2 INFORMACIJA APIE KIEKVIENĄ NUMATOMĄ PLANO AR PROGRAMOS ĮGYVENDINIMO VIETĄ	13
4 INFORMACIJA APIE PLANO AR PROGRAMOS ĮGYVENDINIMO PASEKMIŲ APLINKAI REIKŠMINGUMĄ	24
5 KITA INFORMACIJA:	27
5.1 INFORMACIJA APIE PRIEMONES, NUMATYTAS NEIGIAMŲ PASEKMIŲ APLINKAI PREVENCIJAI VYKDYTI, PASEKMĖMS SUMAŽINTI AR KOMPENSUOTI	27
5.2 INFORMACIJA APIE GALIMĄ VISUOMENĖS NEPASITENKINIMĄ PLANU AR PROGRAMA	27
6 PLANO RENGIMO ORGANIZATORIAUS PRELIMINARUS SPRENDIMAS, AR ŠIAM PLANUI TURĖS BŪTI ATLIEKAMAS STRATEGINIS PASEKMIŲ APLINKAI VERTINIMAS	28
1 PRIEDAS.	RAŠTAI
2 PRIEDAS.	GRAFINĖ MEDŽIAGA



Vasaris 2012

IVADAS

Visagino savivaldybės užsakymu rengiamas Visagino miesto turistinės stovyklavietės detalusis planas.

Vadovaujantis 2004-08-18 LR Vyriausybės nutarimu Nr. 967 “Dėl planų ir programų strateginio pasekmių aplinkai vertinimo tvarkos aprašo patvirtinimo“, atliekama atranka dėl strateginio pasekmių aplinkai vertinimo.

Atrankos informacija parengta ir atranka atliekama vadovaujantis 2004-08-27 LR Aplinkos ministro įsakymu Nr. D1-456 “Dėl planų ir programų atrankos dėl strateginio pasekmių aplinkai vertinimo tvarkos aprašo patvirtinimo“.

Apie priimtą atrankos išvadą visuomenė bus informuojama įstatymų nustatyta tvarka.

Atsižvelgiant į tai, kad „Natura 2000“ teritorijos yra nutolusios nuo planuojamos teritorijos, poveikio įsteigtoms ar potencialioms „Natura 2000“ teritorijoms reikšmingumas nebus nustatinėjamas.



1 INFORMACIJA APIE PLANŲ IR PROGRAMŲ RENGIMO ORGANIZATORIŲ

1.1 Plano rengimo organizatorius

Organizatorius	Visagino savivaldybės administracija
Adresas	Parko g. 14-316, 31139 Visaginas
Kontaktinis asmuo	Direktorius Virginijus Andrius Bukauskas
Telefonas	(8 386) 31 551
Faksas	(8 386) 31 286
El. paštas	direktorius@visaginas.lt

1.2 Kita informacija

Dėl informacijos visais klausimais, tiesiogiai susijusiais su atranka dėl strateginio pasekmių aplinkai vertinimo, prašome kreiptis į UAB „AF-Consult“:

Organizacija	UAB „AF-Consult“
Adresas	Lvovo g. 25, LT-09320 Vilnius
Kontaktinis asmuo	Aplinkosaugos konsultantė Viktorija Podgaiskytė
Telefonas	8-5-2107210
Faksas	8-5-2107211
El. paštas	Viktorija.Podgaiskyte@afconsult.com

2 INFORMACIJA APIE PLANĄ AR PROGRAMĄ

2.1 Plano ar programos pavadinimas

Rengiamo plano pavadinimas – Visagino savivaldybės užsakymu rengiamas Visagino miesto turistinės stovyklavietės detalusis planas.

Planavimo objektas – kitos paskirties žemės sklypo suformavimas turistinei stovyklavietei (pav. 2-1) pagal Visagino miesto bendrojo plano sprendinius, taip pat teritorijos tvarkymo ir naudojimo režimo turistinei stovyklavietei nustatymas.

Planuojama teritorija (plotas – apie 1,2 ha) yra Visagino miesto centrinėje dalyje ant Visagino ežero pakrantės, valstybinėje žemėje. Šiuo metu planuojamoje teritorijoje žemės sklypas nesuformuotas, statinių nėra, teritorija neurbanizuota, centrinė jos dalis šiuo metu neapželdinta. Planuojama teritorija šiaurinėje, rytinėje ir vakarinėje dalyse ribojasi su valstybinės reikšmės rekreaciniais miškais ir Visagino miesto ežeru pietinėje dalyje.



**Pav. 2-1. Turistinės stovyklavietės Visagino mieste
numatomos sklypo ribos**

2.2 Plano ar programos pagrindiniai tikslai

Detaliojo plano rengimo pagrindas – Visagino savivaldybės administracijos 2010 m. liepos 21 d. įsakymas NR IV-622 „Dėl detaliųjų planų rengimo“. Detalusis planas rengiamas vadovaujantis šiais dokumentais:

1. Detaliojo plano planavimo darbų programa (užduotimi), patvirtinta Visagino savivaldybės administracijos direktoriaus A. Milko 2011-01-24;
2. Planavimo sąlygų sąvadu detaliojo planavimo dokumentui rengti 2011 m. sausio 6 d. Nr. (8.56)-PLS-21, patvirtintomis Visagino savivaldybės administracijos Architektūros ir teritorijų planavimo skyriaus vedėjos – vyriausios architektė I. Jevplanovos 2011-01-05;
3. Visagino savivaldybės administracijos Architektūros ir teritorijų planavimo skyriaus 2011-01-05 planavimo sąlygomis Nr. (8.56)-PLS-20;



Vasaris 2012

4. Utenos visuomenės sveikatos centro Zarasų skyriaus 2010-09-10 planavimo sąlygomis Nr. 13V16-10;
5. Utenos regiono aplinkos apsaugos departamento 2010-10-13 planavimo sąlygomis Nr. S/tp-375;
6. VI „Visagino energija“ 2010-09-24 planavimo sąlygomis Nr. (1.9) 6S-711
7. Nacionalinės žemės tarnybos prie Žemės ūkio ministerijos Ignalinos žemėtvarkos skyriaus 2010 m. rugsėjo 17d. sąlygos Nr. 44.

Detaliojo plano tikslai

Planavimo tikslai ir uždaviniai yra pagal Visagino miesto bendrojo plano sprendinius suformuoti laisvoje valstybinėje žemėje kitos paskirties žemės sklypą ir nustatyti teritorijos tvarkymo ir naudojimo režimą turistinei stovyklavietei įrengti.

Pagrindinė tikslinė žemės naudojimo paskirtis – kitos paskirties žemė, naudojimo būdai – komercinės paskirties objektų teritorijos, inžinerinės infrastruktūros teritorijos, rekreacinės teritorijos (plotas – apie 1,2 ha).

Koncepcijos stadijoje siūlomi du projektuojamos teritorijos detaliojo plano variantai. Visuose detaliojo plano koncepcijos variantuose numatomi pagrindiniai patekimai į sklypą, numatomos esamos užstatytos ir planuojamos užstatyti teritorijos, nurodomi pagrindiniai žemės naudojimo būdai ir pobūdžiai, išskiriamos skirtingo naudojimo būdo (pagal funkciją) zonos (kempingo, aktyvaus sporto, paplūdimio, vaikų žaidimo, priklausomųjų želdynų).

2.3 Plano ar programos sąsaja su kitais planais ar programomis

Detalusis planas yra rengiamas atsižvelgiant į aukštesnio lygmens planavimo dokumentus ir jų keliamus tikslus:

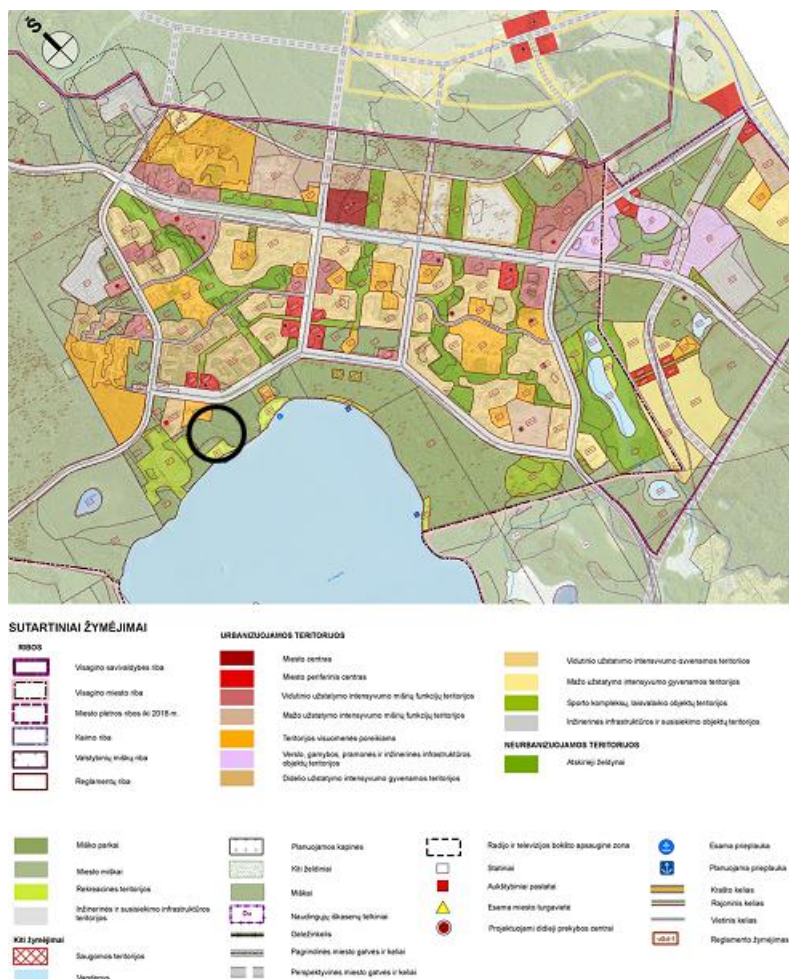
- Visagino savivaldybės 2010-2015 strateginis plėtros planas, patvirtintas 2010-05-27 tarybos sprendimu Nr. TS-101.
- Visagino miesto bendrasis planas, patvirtintas 2011-02-17 tarybos sprendimu Nr. TS-14 (toliau – Bendrasis planas);
- Alytaus, Klaipėdos, Marijampolės, Šiaulių, Tauragės, Telšių, Utenos ir Vilniaus apskričių miškų priskyrimas miškų grupėms (Visagino savivaldybės miškų priskyrimo miškų grupėms sąrašas), patvirtintas LR Vyriausybės 2002-10-21 nutarimu Nr. 1651 (Lietuvos Respublikos Vyriausybės 2009 m. gruodžio 23 d. nutarimo Nr. 1811 redakcija);
- Dviračių takų įrengimo Visagino savivaldybės teritorijoje specialusis planas.

2010 m. gegužės 27 d. Visagino savivaldybės tarybos sprendimu Nr. TS-101 patvirtintas *Visagino savivaldybės 2010-2015 metų strateginis plėtros planas*.

Vasaris 2012

Atsižvelgiant į Visagino savivaldybės strateginę būklę ir atskirų sektorių plėtros galimybes bei tendencijas, suformuluota savivaldybės strateginė vizija: Visaginas – subalansuotos ir stabilios plėtros regionas, pasižymintis aukštomis ir intelektualiomis technologijomis, gyvenimo kokybė ne mažesnė nei Lietuvos sostinėje. Tai unikalus Lietuvoje ir Europoje daugiakultūrinis regionas. Visagino savivaldybės strateginės plėtros prioritetai derinti su Utenos regiono plėtros plane 2006-2013 m. numatytais apskrities vystymosi prioritetais.

Vienas iš strateginiame plane nustatytų prioritetų – subalansuotos ir stabilios plėtros regiono vystymas per investicijų skatinimą, infrastruktūros gerinimą. Šiam prioritetui pasiekti nustatyti tikslai, kurių vienas – tobulinant turizmo valdymą savivaldybėje, formuoti išskirtinį savivaldybės įvaizdį, plėtoti viešąją turizmo infrastruktūrą. Šiam tikslui įgyvendinti nustatyti uždaviniai vienas kurių – įrengti bei modernizuoti laisvalaikio, sporto ir rekreacijos objektų materialinę bazę, plėtoti sportinę veiklą.

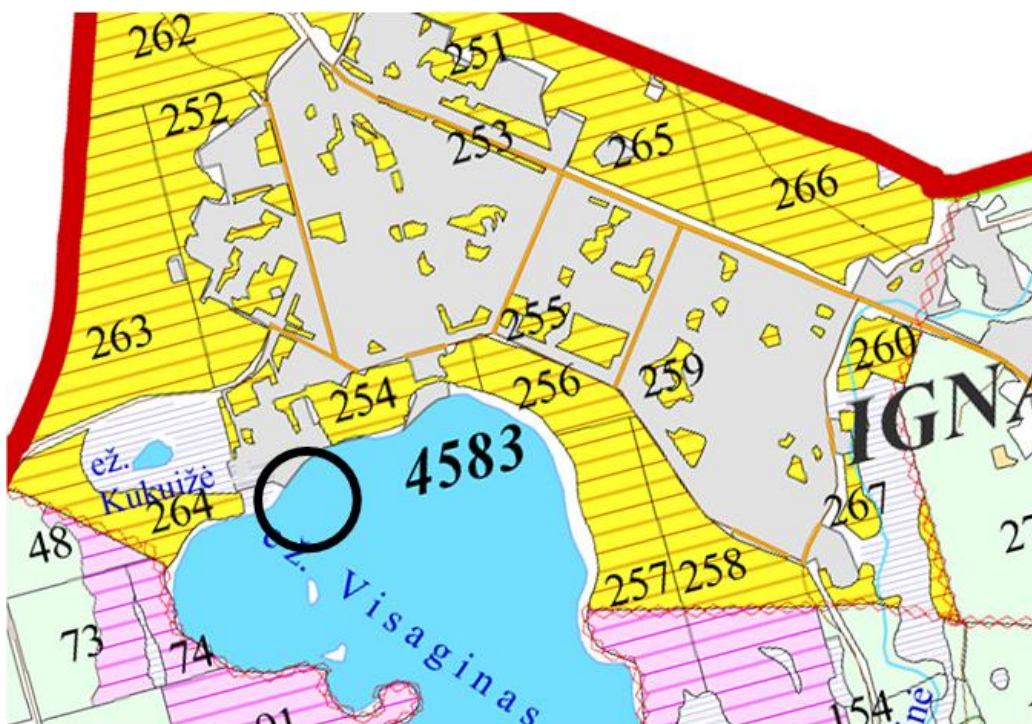


Pav. 2-2. Visagino savivaldybės bendrojo plano ištrauka

Vasaris 2012

2011 m. vasario 17 d. Visagino savivaldybės tarybos sprendimu Nr. TS-14 patvirtintas Visagino miesto bendrasis planas. *Bendrojo plano* sprendiniuose planuojama teritorija priskiriama sporto kompleksų, laisvalaikio objektų teritorijai, išskiriami joje esantys valstybiniai miškai (Pav. 2-2, 2-3). Šiai mišriai teritorijai prioritetas teikiamas esamos rekreacinės funkcijos išsaugojimui, galima plėtra, konversija ir teritorijos modernizavimas, nustatyti teritorijos užstatymo intensyvumo ir aukštingumo reglamentai.

Bendrojo plano sprendiniuose ties planuojama teritorija numatomas dviračių takas, jungiantis ežero pakrantę.



SUTARTINIAI ŽENKLAI

Miškų grupės ir pogrupiai

II grupė. Specialios paskirties miškai

B. Rekreaciniai miškai

27 - Miestų miškai

III grupė. Apsauginiai miškai

38 - Vandens telkinių apsaugos zonų miškai

IV grupė. Ūkiniai miškai

40 - Ūkiniai miškai

Pelkės

Užstatyta teritorija

Girininkijų ribos

Uredijų ribos

Rajonų ribos

Kvartalinės linijos

Saugomų teritorijų ribos

Kadastrinių vietovių ribos

Magistraliniai keliai

Krašto keliai

Apskričių keliai

Vietiniai keliai

Geležinkeliai

Vandens tėkmės iki 10 m. pločio

Vandens tėkmės 10 - 30 m. pločio

Kiti vandenys

Šventosios

111

8125

Girininkijų pavadinimai

Kvartalų numeriai

Kadastrinių vietovių kodai

Pav. 2-3. Valstybinė miškų tarnybos miškų priskyrimo miškų grupėms schemas (atnaujinta 2010-06-16) ištrauka



Pagal *Dviračių takų įrengimo Visagino savivaldybės teritorijoje specialiojo plano* sprendinius šalia planuojamos teritorijos, Visagino ežero pakrante planuojama lokalinė dviračių ir pėsčiųjų trasa, kuri įsijungia į Eurovelo dviračių trasą „EV11“ (LT3). Taip pat numatoma dviračių maršruto informacinė lenta ir informacinis stendas apie gyvūnus, paukščius ir augalus.

Pagal *Visagino savivaldybės miškų priskyrimo miškų grupėms planą* planuojamoje teritorijoje ir aplinka ją esantys miškai priskiriami Rekreacinių miškų grupei Miesto miškų pogrupiui (Pav. 2-3). Pagal miškų valstybės kadastrą planuojamoje teritorijoje esančios dvi miškų grupės priskiriamos valstybinės reikšmės miškams.

2.4 Plano ar programos alternatyvų aprašymas

Rengiant Visagino miesto turistinės stovyklavietės detalųjį planą buvo nagrinėjamos 2 alternatyvos (Pav. 2-4 ir 2-5):

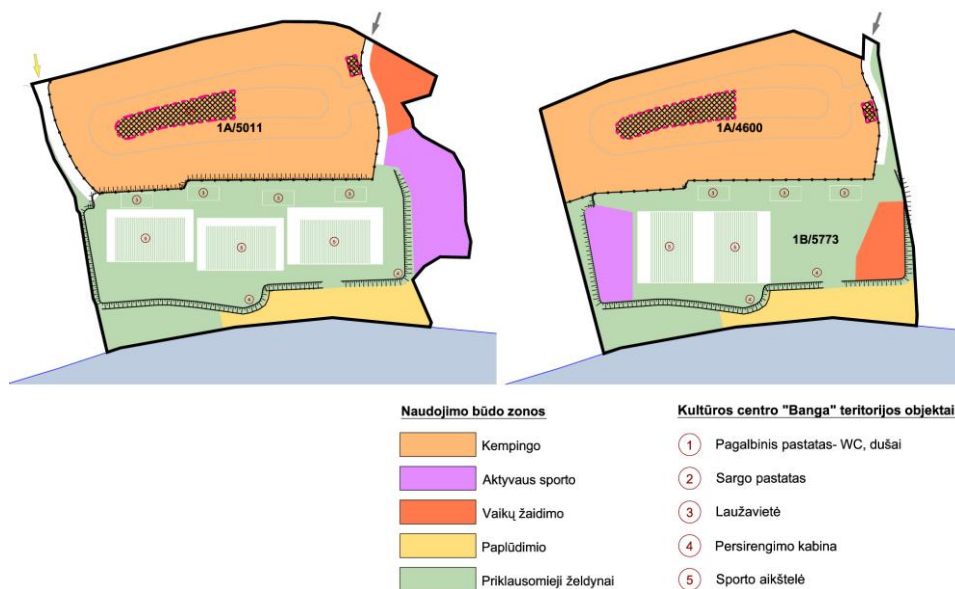
1 koncepcijos variante detalusis planas rengiamas taip, kad tiksliai atitiktų techninio projekto sprendinius. Šiuo atveju planuojamas sklypas įsiterpia į miško teritoriją, kur būtų reikalinga kirsti dalį miško plotų ir keisti ribas.

Šiaurinėje sklypo dalis skiriama kempingui. Šioje zonoje planuojamos automobilių ir džemperių stovėjimo vietos, paliekama vietos palapinių statymo vietai. Kempingo zonos centrinėje dalyje projektuojamas pagalbinis pastatas, kuriame būtų įrengiami dušai, WC kempingo lankytojams. Taip pat vakarinėje dalyje paliekama vieta sargo būdelės statybai. Kempingo teritorija planuojama aptverti ir atskirti nuo likusios sklypo dalies.

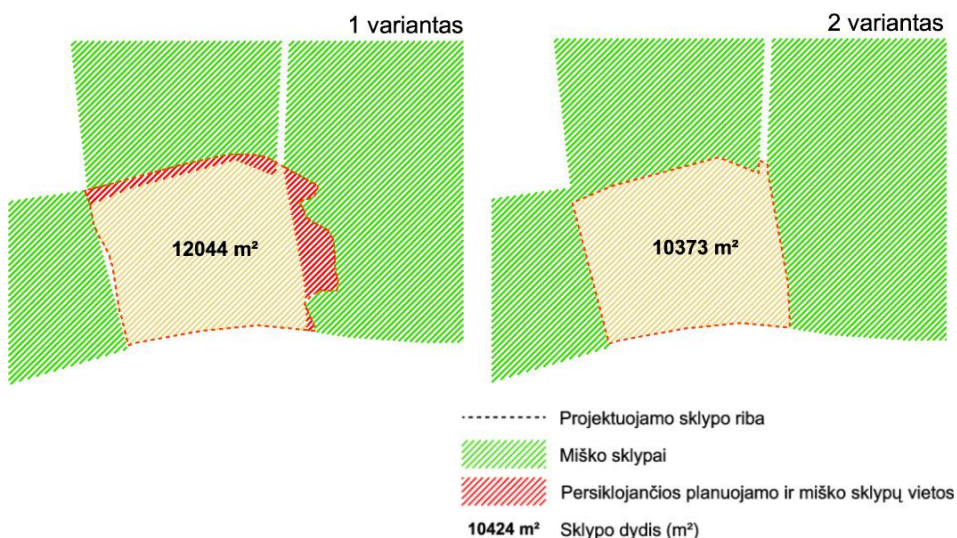
Pietinėje sklypo dalyje, projektuojamos trys sporto aikštelės. Detaliajame plane aplink sporto aikšteles iš rytinės, šiaurinės ir vakarinės pusių numatomos tribūnos. Taip pat prie Visagino ežero formuojamas paplūdimys, centrinėje sklypo dalyje paliekama vietos laužaviečių įrengimui. Rytinėje dalyje formuojama aktyvaus sporto zona su sporto įranga ir treniruokliais. Rytinėje dalyje prie įvažiavimo į sklypą formuojama vaikų žaidimo aikštelė.

2 koncepcijos variante atsižvelgiama į esamas miško ribas ir sklypas formuojamas laisvoje žemėje. Šiame variante numatomi beveik visi techniniame projekte numatyti objektai, tik keičiama jų vieta. Siekiant nepatekti į suformuotų miško sklypų ribas, teritorijos šiaurės vakarinėje dalyje, priešingai techninio projekto sprendiniams, naikinamas privažiavimas. Tinklinio aikštelės projektuojamos toje pačioje zonoje, tik vietoj trijų, numatomos dvi ir keičiama jų orientacija. Taip pat vietoj keturių laužaviečių, planuojamos trys. Treniruočių zona iš rytinės dalies perkeliama į vakarinę. Vaikų žaidimo aikštelė perkeliama arčiau Visagino ežero pakrantės ir aktyviosios laisvalaikio ir sporto zonos.

Vasaris 2012



Pav. 2-4. Nagrinėtos alternatyvos (zonavimas)



Pav. 2-5. Nagrinėtos alternatyvos (sklypo riba ir dydis)

Visuose detaliojo plano koncepcijos variantuose numatomi pagrindiniai patekimai į sklypą, numatomos esamos užstatytos ir planuojamos užstatyti teritorijos, nurodomi pagrindiniai žemės naudojimo būdai ir pobūdžiai, išskiriamos skirtingo naudojimo būdo (pagal funkciją) zonos (kempingo, aktyvaus sporto, paplūdimio, vaikų žaidimo, priklausomųjų želdynų).

Teritorijos koncepcija parengta atsižvelgiant į planavimo tikslus ir uždavinius, taip pat vadovaujantis išduotomis planavimo sąlygomis, atsižvelgiant į galiojančius teritorijų planavimo dokumentus, esamą užstatymą ir gretimybes, želdynus, susisiekimo sistemą.



Vasaris 2012

Visagino savivaldybės taryba 2011 m. gruodžio 27 d. nusprendė patvirtinti pagrindinio miesto stadiono detaliojo plano koncepcijos 1 variantą (sprendimas Nr. TS-204).



3 INFORMACIJA APIE NUMATOMĄ PLANO AR PROGRAMOS ĮGYVENDINIMO VIETĄ

3.1 Informacija apie numatomas alternatyvias plano ar programos įgyvendinimo vietas

Planuojama teritorija (plotas – apie 1,2 ha) yra Visagino centrinėje miesto dalyje, valstybinėje žemėje. Šiuo metu teritorijoje pastatų nėra, centrinė dalis neapželdinta (Pav. 2-1).

Detaliojo planavimo tikslai ir uždaviniai yra pagal Visagino miesto bendrojo plano sprendinius suformuoti laisvoje valstybinėje žemėje kitos paskirties žemės sklypą ir nustatyti teritorijos tvarkymo ir naudojimo režimą turistinei stovyklavietei įrengti.

Grafinė informacija apie detaliojo plano sprendinius pateikta Priede Nr. 2.

3.2 Informacija apie kiekvieną numatomą plano ar programos įgyvendinimo vietą

3.2.1 Teritorijos apsaugos statusas

Visagino savivaldybės užsakymu rengiamas žemės sklypo suformavimo Visagino miesto turistinei stovyklavietei detalusis planas. Planuojama teritorija apima apie 1,2 ha. Planuojama teritorija ribojasi su valstybinės reikšmės rekreaciniais miškais, Visagino ežero pakrante. Į saugomas teritorijas planuojama teritorija nepatenka.

Paveiksle 3-1 pateikta ištrauka iš nekilnojamo turto registro centrinio duomenų banko. Pav. 3-2 pateiktas funkcinų prioritetų zonavimas, vadovaujantis Visagino miesto bendrojo plano sprendiniais.

Planuojamoje teritorijoje galioja Lietuvos Respublikos Vyriausybės 1992 m. gegužės 12 d. nutarimas Nr. 343 „Dėl specialiųjų žemės ir miško naudojimo sąlygų patvirtinimo“ (Žin., 1992, Nr. 22-652, 1996, Nr. 2-43), Lietuvos Respublikos sveikatos apsaugos ministro 2004 m. rugpjūčio 19 d. įsakymas Nr. V-586 „Sanitarinių apsaugos zonų ribų nustatymo ir režimo taisyklės“ (Žin., 2004, Nr. 134-4878) ir šių taisyklių pakeitimas, patvirtintas Lietuvos Respublikos sveikatos apsaugos ministro 2009 m. gruodžio 21 d. įsakymu Nr. V-1052 (Žin., 2009, Nr. 152-6849), Lietuvos Respublikos aplinkos ministro 2007 m. vasario 14 d. įsakymas Nr. D1-98 „Dėl aplinkos ministro 2001 m. lapkričio 7 d. įsakymas Nr. 540 „Dėl Paviršinio vandens telkinių apsaugos zonų ir pakrančių apsaugos juostų nustatymo taisyklių patvirtinimo“ pakeitimo“ (Žin., 2007, Nr. 23-892), Lietuvos Respublikos teritorijų planavimo įstatymas (Žin., 1995, Nr. 107-2391) su vėlesniais pakeitimais ir papildymais.

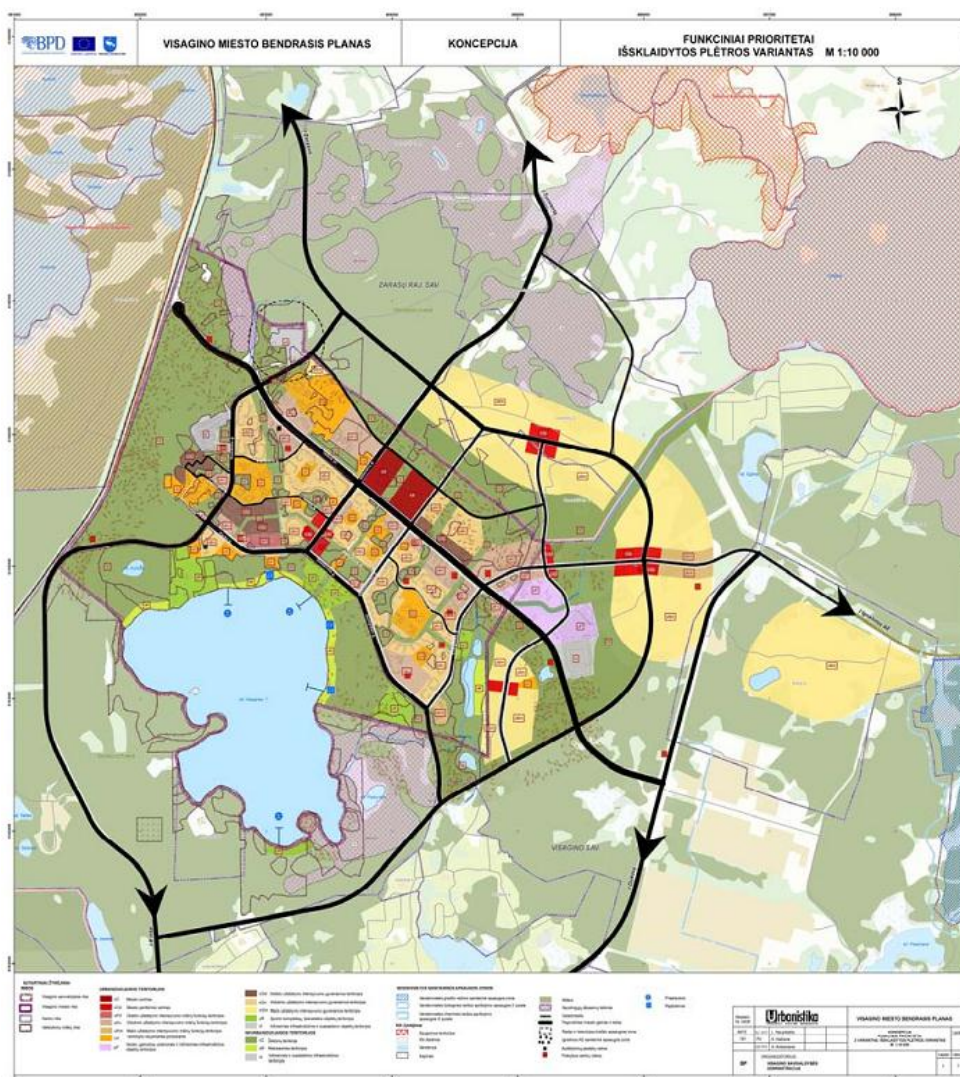
Planuojamoje teritorijoje galioja Specialiosios žemės ir miško naudojimo sąlygos, patvirtintos Lietuvos Respublikos Vyriausybės 1992 m. gegužės 12 d. nutarimu Nr. 343 (Žin., 1992, Nr. 22-652, 1996, Nr. 2-43).

Vasaris 2012

**Pav. 3-1. Ištrauka iš nekilnojamo turto registro centrinio duomenų banko**

Vadovaujantis Lietuvos Respublikos aplinkos ministro 2007 m. vasario 14 d. įsakymo Nr. D1-98 „Dėl aplinkos ministro 2001 m. lapkričio 7 d. įsakymo Nr. 540 „Dėl Paviršinio vandens telkinių apsaugos zonų ir pakrančių apsaugos juostų nustatymo taisyklių patvirtinimo“ pakeitimo“ (Žin., 2007, Nr. 23-892) II skyriaus 5.1.1. punktu „kai pakrantės žemės paviršiaus vidutinis nuolydis/ polinkio kampas iki 5° - 5 m“, Visagino ežero pakrantės apsaugos juosta ir apsaugos zona – 5 m (preliminari). Vadovaujantis šiuo Lietuvos Respublikos aplinkos ministro įsakymo II skyriaus ir 6.2 punktu, „užstatytose miestų dalyse, kai prie paviršinio vandens tekinių yra įrengta arba numatoma įrengti bendro naudojimo krantinę ir/arba kitą viešą rekreacinę įrangą (statinius), - Apsaugos juostos plotis gali būti sumažintas arba Apsaugos juosta gali būti nenustatoma. Vadovaujantis šiuo Lietuvos Respublikos aplinkos ministro įsakymo III skyriaus 11 punktu, „<...> miestų ir miestelių teritorijose prie visų paviršinių vandens telkinių – Apsaugos zonų plotis lygus pagal šio Tvarkos aprašo II skyriaus nuostatas tokiems paviršiniams vandens telkiniams nustatomų apsaugos juostų pločiui.“

Vasaris 2012



Pav. 3-2. Funkciniai prioritetai pagal Visagino miesto bendrojo plano sprendinius



3.2.2 Ar teritorijoje randamos saugomos gyvūnų ar augalų rūšys ir/ar natūralios buveinės, kitos saugotinos gamtinės ar kultūros paveldo vertybės

Saugotinos gamtinės paveldo vertybės

Vadovaujantis LR aplinkos ministro 2002-12-12 įsakymu Nr. 652, (LR aplinkos ministro 2010-07-30 įsakymo Nr. D1-675 redakcija), valstybės saugomų gamtos paveldo objektų Visagino savivaldybės teritorijoje nenustatyta.

Saugomos kultūrinio kraštovaizdžio vietovės

Visagino savivaldybės kraštovaizdis yra būdingas rytų Lietuvai: kalvotas, apaugęs mišriais miškais su įsiterpusiais ežerais. Didžiausias savivaldybės ežeras Visaginas, užimantis 220,4 ha plotą, mažesnieji ežerai Baltas, Gulbinis, Pasamanė. Savivaldybės šiaurinė dalis ribojasi su didžiausiu Lietuvos Drūkšių ežeru.

Planuojamoje teritorijoje nėra saugomų kultūrinio kraštovaizdžio vietovių.

Saugotinos kultūros paveldo vertybės

Vadovaujantis kultūros vertybių registro 2011 m. lapkričio 22 d. duomenimis, Visagino savivaldybės teritorijoje yra 9 kultūros vertybių objektai, detalesnė informacija apie kultūros vertybes pateikta 3-1 lentelėje. Nė viena kultūros vertybė Visagino savivaldybėje nepatenka į Visagino m. teritorijos ribas, tame tarpe į planuojamos teritorijos ribas.

Lentelė 3-1. Kultūros vertybės Visagino savivaldybėje

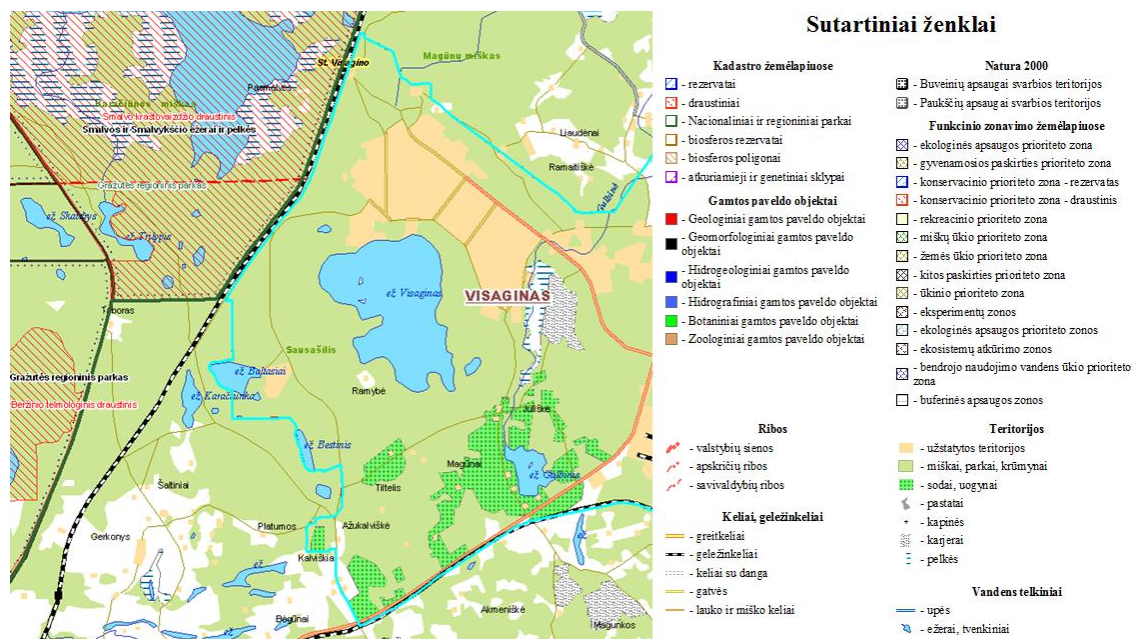
Unikalus objekto kodas	Pavadinimas	Adresas	Įregistravimo registre data	Kiti kodai
17156	Čeberakų, Pasamanės piliakalnis vad. Bažnyčiakalniu	Visagino sav., Čeberakų k.	1998-12-30	A1537, AR1891
31084	Grikiniškės senovės gyvenvietė	Visagino sav., Drūkšinių k.	2007-01-24	
31085	Grikiniškės senovės gyvenvietė II	Visagino sav., Drūkšinių k.	2007-01-24	
31086	Grikiniškės senovės gyvenvietė III	Visagino sav., Drūkšinių k.	2007-01-24	
13006	Lapušiškės, Sausalio pilkapynas, vad. Žuvėdų kapais	Visagino sav., Lapušiškės k.	1993-03-18	A1516, AR1520
31089	Petriškės piliakalnis	Visagino sav., Drūkšinių k.	2007-01-24	
31087	Petriškės senovės gyvenvietė	Visagino sav., Drūkšinių k.	2007-01-24	
31088	Petriškės senovės gyvenvietė II	Visagino sav., Drūkšinių k.	2007-01-24	

31275	Stabatiškės dvarvietė	Visagino sav., Drūkšinių k.	2007-06-20	
-------	-----------------------	--------------------------------	------------	--

<p>I detaliojo plano suplanuotą teritoriją saugomi gamtinio paveldo, kultūrinio kraštovaizdžio objektai bei saugotinos kultūros paveldo vertybės nepatenka</p>
--

Valstybės saugomos ir Natura 2000 teritorijos

Visagino savivaldybės teritorijos ribose saugomų teritorijų nėra. Arčiausiai planuojamos teritorijos esančios saugomos teritorijos pateiktos Pav. 3-3 ir lentelėje 3-2 lentelėje.



Pav. 3-3. Arčiausiai planuojamos teritorijos esančios saugomos teritorijos

Lentelė. 3-2. Arčiausiai planuojamos teritorijos esančios saugomos teritorijos

Nr.	Saugomos teritorijos	Savivaldybė, visas saugomos teritorijos plotas, ha	Natura 2000 teritorija	Atstumas iki planuojamos teritorijos
1.	Gražutės regioninis parkas	Ignalinos raj. sav., 31.932,94 ha	Dalis teritorijos turi PAST ir BAST svarbių teritorijų statusą	Virš 1,5 km
2.	Smalvo kraštovaizdžio draustinis (Gražutės regioninio parko dalis)	Zarasų raj. ir Ignalinos raj. Savivaldybės,	Buveinių apsaugai svarbios teritorijos ribos sutampa su	Virš 1,5 km



Vasaris 2012

		2166,65 ha	Smalvo valstybinio kraštovaizdžio draustinio ribomis	
3.	Smalvos valstybinis hidrografinis draustinis	Zarasų r. 546,52 ha	Buveinių ir paukščių apsaugai svarbios teritorijos ribos sutampa su Smalvos valstybinio hidrografinio draustinio ribomis	Virš 4 km
4.	Beržinio telmologinis draustinis (Gražutės regioninio parko dalis)	Ignalinos raj. sav., 270,09 ha	Dalis teritorijos turi BAST svarbios teritorijos statusą	Virš 4 km
5.	Drūkšių ežero apsaugos zonos dalis	Zarasų raj. ir Ignalinos raj. Savivaldybės, 3611,62 ha	Dalis ežero apsaugos zonos yra „Natura 2000“ BAST ir PAST teritorijos	Virš 4 km

Vadovaujantis LR vyriausybės 2004-04-08 nutarimu Nr. 399, “Dėl Lietuvos Respublikos saugomų teritorijų arba jų dalių, kuriose yra paukščių apsaugai svarbių teritorijų, sąrašo patvirtinimo ir paukščių apsaugai svarbių teritorijų ribų nustatymo” (Žin., 2004, Nr. 55-1899; 2006, Nr. 92-3635; 2010, Nr. 36-1719); LR aplinkos ministro 2009-04-22 įsakymu Nr. D1-210, “Dėl vietovių, atitinkančių gamtinių buveinių apsaugai svarbių teritorijų atrankos kriterijus, sąrašo, skirtą pateikti Europos Komisijai, patvirtinimo”, „Natura 2000“ BAST ir PAST teritorijos nuo planuojamos teritorijos yra nutolusios mažiausiai 1,5 km atstumu.

Vadovaujantis LRV 2004-04-08 nutarimu Nr. 399 (Žin., 2004, Nr. 55-1899), LR aplinkos ministro 2009-04-22 įsakymu Nr. D1-210 (Žin., 2009, 51-2039) ir 2009-11-03 įsakymu Nr. D1-654 (Žin., 2009, Nr. 135-5903), lentelėje 3-3 pateikta detali informacija apie gamtinių buveinių ir paukščių apsaugai svarbias teritorijas.

Apibendrinant galima teigti, kad detaliuoju planu aprašoma teritorija nutolusios mažiausiai 1,5 km nuo „Natura 2000“ teritorijų ir poveikio šioms teritorijomis nedarys.

Lentelė 3-3. Detali informacija apie gamtinių buveinių ir paukščių apsaugai svarbias teritorijas

Nr.	Gamtinių buveinių ir paukščių apsaugai svarbi teritorija (saugoma teritorija ar jos dalis)	Kodas Europos ekologinio tinklo „Natura 2000“ duomenų bazėje	Gamtinių buveinių saugomos teritorijos / aptinkama europinės svarbos saugomų rūšių paukščių, teritorijos svarba migruojantiems paukščiams	Pastabos
BAST				
1.	Drūkšių ežero	LTZAR0029	Paprastasis kirtiklis; Ūdra	Buveinių apsaugai



Vasaris 2012

	apsaugos zonos dalis			svarbi teritorija didžiaja dalimi yra Ignalinos r. ir Zarasų r. savivaldybės teritorijų ribose. Buveinių apsaugai svarbi teritorija ribojasi su Visagino savivaldybės teritorija Drūkšių ežero pakrante. Atstumas nuo planuojamos teritorijos virš 4 km
2.	Smalvos ir Smalvykščio ežerai ir pelkės (Smalvo valstybinis kraštovaizdžio draustinis)	LTZAR0025	3140 Ežerai su menturdumblių bendrijomis; 3160 Natūralūs distrofiniai ežerai; 7140 Tarpinės pelkės ir liūnai; 7210 Žemapelkės su šakotąja ratainyte; 7230 Šarmingos žemapelkės; 9010 Vakarų taiga; 9080 Pelkėti lapuočių miškai; 91D0 Pelkiniai miškai; Dvilapis purvuolis (<i>Liparis loeselii</i>); Žvilgančioji riestūnė (<i>Hamatocaulis vernicosus</i>)	Buveinių apsaugai svarbi teritorija Ignalinos r. ir Zarasų r. savivaldybių teritorijoje. Atstumas nuo planuojamos teritorijos virš 1,5 km
3.	Smalvelės upė ir šlapžemės (Smalvos valstybinis hidrografinis draustinis)	LTZAR0026	Ūdra (<i>Lutra lutra</i>), Raudonpilvė kūmutė (<i>Bombina bombina</i>)	Ribos sutampa su Smalvos valstybinio hidrografinio draustinio ribomis. Atstumas nuo planuojamos teritorijos apie 4 km
4.	Gražutės regioninis parkas	LTZAR0024	3130, Mažai mineralizuoti ežerai su būdmaginių augalų bendrijomis; 3140, Ežerai su menturdumblių bendrijomis; 3150, Natūralūs eutrofiniai ežerai su plūdžių arba aštrių bendrijomis; 6120, Karbonatinių smėlynų smiltpievės; 6210, Stepinės pievos; 7120, Degradavusios aukštapelkės; 7140, Tarpinės pelkės ir liūnai; 7160, Nekalkingi šaltiniai ir šaltinių uotos pelkės; 9010, Vakarų taiga; 9020, Plačialapių ir mišrūs miškai; 9060, Spygliuočių miškai ant fluvioglacialinių ozų; 9080, Pelkėti lapuočių miškai; 91D0, Pelkiniai miškai; Didysis auksinukas; Plikažiedis linlapis; Raudonpilvė kūmutė;	Ribos sutampa su Gražutės regioninio parko ribomis, išskyrus rekreacinės, žemės ūkio ir gyvenamojo prioriteto zonas. Atstumas nuo planuojamos teritorijos apie 4 km



Vasaris 2012

			Skiauterėtasis tritonas; Ūdra; Vėjalandė šilagėlė	
PAST				
1.	Smalvos šlapžemių kompleksas (Smalvos hidrografinis draustinis)	LTZARB002	juodosios žuvėdros (<i>Chlidonias niger</i>)	Paukščių apsaugai svarbios teritorijos ribos sutampa su patvirtintomis Smalvos hidrografinio draustinio ribomis. Teritorija yra Zarasų r. savivaldybėje. Atstumas nuo planuojamos teritorijos – daugiau nei 4 km
2.	Drūkšių ežero apsaugos zonos dalis	LTZARB003	didieji baubliai (<i>Botaurus stellaris</i>), didieji baltieji garniai (<i>Egretta alba</i>)	Paukščių apsaugai svarbi teritorija didžiąja dalimi yra Ignalinos r. ir Zarasų r. savivaldybės teritorijų ribose, ribojasi su Visagino savivaldybės teritorija Drūkšių ežero pakrante. Atstumas nuo planuojamos teritorijos – daugiau nei 4 km
3.	Šiaurės rytinė Grażutės regioninio parko dalis	LTZARB004	juodakakliai narai (<i>Gavia arctica</i>), žvirblinės pelėdos (<i>Glaucidium passerinum</i>)	Paukščių apsaugai svarbi teritorija užima dalį saugomos teritorijos. Atstumas nuo planuojamos teritorijos – daugiau nei 6 km

„Natura 2000“ teritorijų apsaugos režimas, veikla yra nustatomi šiuose teisės aktuose:

- LR Saugomų teritorijų įstatymas (*Žin., 2001, Nr. 108-3902*);
- LR Aplinkos monitoringo įstatymas (*Žin., 2006, Nr. 57-2025*);
- LR Vyriausybės 2004-03-15 nutarimas Nr. 276 „Dėl bendrųjų buveinių ar paukščių apsaugai svarbių teritorijų nuostatų patvirtinimo“ (*Žin., 2004, Nr. e41-1335; 2006, Nr. 44-1606; 2011, Nr. 67-3171*).

Įvertinus detaliojo plano planuojamą veiklą ir tikslus, atstumus iki saugomų teritorijų, manoma, kad ūkinė veikla nedarys neigiamo poveikio saugomoms teritorijoms. Pažymėtina, kad atlikus detalųjį planavimą, nustačius teritorijos tvarkymo ir naudojimo režimus bus sudarytos prielaidos mažinti potencialų poveikį gamtinei aplinkai.



3.2.3 Ar plano arba programos įgyvendinimas gali sąlygoti teritorijos aplinkos kokybės normų viršijimą

Planuojamos teritorijos koncepcija ir sprendiniai atitinka Visagino miesto bendrojo plano sprendinius. Įvertinus detaliojo planavimo tikslus: suformuoti laisvoje valstybinėje žemėje kitos paskirties žemės sklypą; nustatyti teritorijos tvarkymo ir naudojimo režimą, manytina, kad plano įgyvendinimas nesąlygos teritorijos aplinkos kokybės pablogėjimo ir kokybės normų viršijimo.

Detalioju planu formuojamas sklypas, kurio ribas vakarinėje, šiaurinėje ir rytinėje dalyje brėžia greta esantys suformuoti, bet neįregistruoti miškų sklypai, o pietinėje dalyje – Visagino ežeras. Planuojamam žemės sklypui nustatomas rekreacinės paskirties naudojimo būdas. Naudojimo pobūdžiai skiriami į dvi dalis: šiaurinėje dalyje – ilgalaikio (stacionaraus) poilsio pastatų statybos (R/R1), pietinėje – trumpalaikio poilsio pastatų statybos (R/R2). Sklype nustatomos pastatų užstatymo zonos. Statinių užstatymas neregamentuojamas.

Žemės sklypo dalyje Nr. 1A (rekreacinės paskirties, ilgalaikio (stacionaraus) poilsio pastatų statybos teritorijos sklypo dalis (sklypo dalies plotas 5011 m²)) planuojama įrengti kempingą. Žemės sklypo riba šiaurinėje dalyje formuojama pagal miško sklypo ribą, likusioje dalyje – pagal parengto projekto sprendinius.

Rekreacinės paskirties, trumpalaikio poilsio pastatų statybos teritorijos sklypo dalies (sklypo dalies plotas 5977 m²) arba Nr. 1B riba formuojama atsižvelgiant į gretima esančius miško sklypus ir pagal ežero kranto liniją. Reglamento riba nustatoma atsižvelgiant į Sporto ir aktyvaus poilsio sukūrimo Visagino ežero pakrantėje techninio projekto sprendinius.

Vadovaujantis priklausomųjų želdynų normų (plotų) nustatymo tvarka, patvirtinta LR Aplinkos ministro 2007 m. gruodžio 21 d. įsakymu Nr. D1-694 (Žin., 2007, Nr. 137-5624), priklausomųjų želdynų norma (plotas) procentais nuo žemės sklypo ploto (želdynų, įskaitant vejas ir gėlynus, plotas nuo viso žemės sklypo ploto) sklypo daliai Nr. 1A – 40 %, 1B sklypui - 50 %.

Planuojamo žemės sklypo privalomieji ir kiti reikalavimai nurodyti priedų grafinėje dalyje.

Visagino miesto turistinės stovyklavietės sklype planuojama pastatyti ir įrengti arba rekonstruoti šiuos objektus:

- Kempingas;
- Pagalbinis kempingo pastatas;
- Sargo pastatas;
- Džemperių stovėjimo aikštelė;
- Sporto aikštelės;
- Suoliukai prie sporto aikštelių;
- Laužavietės;
- Paplūdimys;



Vasaris 2012

- Persirengimo kabinos;

Susisiekimo ir inžinerinių tinklų koridorių ribos sutampa su Specialiųjų žemės ir miško naudojimo sąlygų galiojimo ribomis. Automobilių patekimas į teritoriją organizuojamas šiaurinės rytinėje sklypo dalyje.

Visagino miesto turistinės stovyklavietės lauko inžinerinės infrastruktūros plėtojimo sprendiniai atlikti, vadovaujantis šiais dokumentais:

- VI „Visagino energija“ sąlygomis, išduotomis 2010-09-24, Nr. (1.9) 6S-711.
- Utenos visuomenės sveikatos centro Zarasų skyriaus (Taikos prospektas 7-34, Visaginas) išduotomis sąlygomis (2010 m. rugsėjo 10 d. nr. 13V16-24).
- „Sporto ir aktyvaus poilsio zonos sukūrimas Visagino ežero pakrantėje“ projektiniais pasiūlymais (Užsakovas – Visagino savivaldybės administracija, Projektuotojas – UAB „Tiksli forma“, atestato nr. 3778).

Remiantis „Sporto ir aktyvaus poilsio zonos sukūrimas Visagino ežero pakrantėje“ projektiniais pasiūlymais, siūloma prie lauko vandentiekio tinklo prijungti naujai numatomus pagalbinį bei sargo pastatus. Atvykusių kemperiais poreikiams siūloma teritorijoje, greta kemperių statymo vietų, įrengti kemperių vandens kolonėles. Laistymo reikmėms teritorijoje siūloma numatyti laistymo vandentiekį. Vandentiekio tinklo ir įrenginių apsaugos zona yra žemės juosta, kurios plotis po 5 metrus nuo vamzdinių ašies.

Taip pat siūloma prie lauko buitinių nuotėkų tinklo prijungti naujai numatomus pagalbinį bei sargo pastatus. Projektuotina nauja slėginė buitinių nuotėkų linija nuo naujos nuotėkų siurblynės. Buitinių nuotėkų tinklų ir įrenginių apsaugos zona yra žemės juosta, kurios plotis po 5 metrus nuo vamzdinių ašies. Magistralinių vamzdinių, kurių skersmuo yra 400 milimetrų ir didesnis, apsaugos zona yra žemės juosta, kurios plotis po 10 metrų nuo vamzdinių ašies sausame grunte.

Naujų lauko vandentiekio tinklo, lauko šilumos tinklo, naujų ryšių tinklų teritorijos ribose nenumatoma.

Remiantis „Sporto ir aktyvaus poilsio zonos sukūrimas Visagino ežero pakrantėje“ projektiniais pasiūlymais, numatoma atskiri kabeliai naujai planuojamam teritorijos apšvietimui bei pagalbiniam bei sargo pastatams. Taip pat numatomos tranzitinės kabelinės dėžės. Požeminės elektros kabelių linijos apsaugos zona – žemės juosta, kurios plotis po 1 metrą nuo linijos konstrukcijų kraštinių taškų. Nuotolis nuo šios linijos iki pastatų ir statinių – 0,6 metro.

Atsižvelgiant į planuojamą tikslinę žemės naudojimo paskirtį, naudojimo būdą, reglamentuojamas teritorijos tvarkymo ir naudojimo režimas sudarys prielaidas užtikrinti teisės aktų ir kitų norminių dokumentų reikalavimus ir nuostatas, taikomas būtent šiai teritorijai. Iš esmės detalaus plano įgyvendinimas nesąlygoja aplinkos kokybės normų viršijimo, galimas trumpalaikis aplinkos kokybės normų viršijimas



Vasaris 2012

statybos ir rekonstrukcijos darbų metu, tačiau šiuo atveju turi būti naudojamos poveikį mažinančios priemonės, kurio aptartos 5 skyriuje.

3.2.4 Ar teritorija yra jautri ir (arba) vertinga aplinkos apsaugos požiūriu

Apibendrinant informaciją, pateiktą 2 skyriuje, planuojamoji teritorija, nėra jautri ir/ arba vertinga aplinkos apsaugos požiūriu.



4

**INFORMACIJA APIE PLANO AR PROGRAMOS ĮGYVENDINIMO
PASEKMIŲ APLINKAI REIKŠMINGUMĄ**

Informacija pateikiama, užpildant Planų ir programos atrankos dėl strateginio pasekmių aplinkai vertinimo Tvarkos aprašo 3 priedo lentelę (4-1 lentelė).

Lentelėje panaudoti šie sutartiniai ženklai (pagal Planų ir programos atrankos dėl strateginio pasekmių aplinkai vertinimo tvarkos aprašo reikalavimus):

- + tikėtinos reikšmingos teigiamos pasekmės.
- tikėtinos reikšmingos neigiamos pasekmės.
- + / - tikėtinos tiek teigiamos, tiek neigiamos pasekmės.
- 0 nenumatoma nei teigiamų, nei neigiamų reikšmingų pasekmių.
- ? nepakanka informacijos.

Plano sprendiniai suskirstyti į grupes atsižvelgiant į Planų ir programos atrankos dėl strateginio pasekmių aplinkai vertinimo tvarkos aprašo reikalavimus.

Lentelė 4-1. Plano įgyvendinimo pasekmių aplinkai reikšmingumas

Aplinkos komponentai	Plano ar programos sprendiniai	Motyvai, pastabos
	Kitos paskirties žemės sklypo formavimas	
	Plano ar programos sprendinių įgyvendinimo pasekmių aplinkai reikšmingumas	
Paviršinis vanduo	0	Plano sprendiniai (lauko buitinių nuotekų tinklo plėtra) sudaro sąlygas mažinti paviršinio vandens taršą. Atsižvelgiant į tai, plano sprendiniai dėl savo pobūdžio ir masto nesąlygos paviršinio vandens taršos padidėjimo, todėl nenumatoma nei teigiamų nei neigiamų reikšmingų pasekmių
Požeminis vanduo	0	Plano sprendiniai (lauko buitinių nuotekų tinklo plėtra) sudaro sąlygas mažinti paviršinio vandens taršą. Atsižvelgiant į tai, plano sprendiniai dėl savo pobūdžio ir masto nesąlygos požeminio vandens taršos padidėjimo, todėl nenumatoma nei teigiamų nei neigiamų



Vasaris 2012

		reikšmingų pasekmių
Aplinkos oras	0	Plano sprendiniai dėl savo pobūdžio ir masto nesąlygos poveikio šiam aplinkos komponentui, todėl nenumatoma nei teigiamų nei neigiamų reikšmingų pasekmių
Klimato veiksniai	0	Plano sprendiniai dėl savo pobūdžio ir masto nesąlygos poveikio šiam aplinkos komponentui, todėl nenumatoma nei teigiamų nei neigiamų reikšmingų pasekmių
Dirvožemis	0	Šiuo metu teritorijoje vykdoma veikla ir numatoma veikla nesikeis. Plano sprendiniai dėl savo pobūdžio ir masto nesąlygos reikšmingo poveikio šiam aplinkos komponentui, todėl nenumatoma nei teigiamų nei neigiamų reikšmingų pasekmių
Natūralios buveinės ir biologinė įvairovė (įsk. pasekmes gyvūnijai ir augalijai)	0	Plano sprendiniai dėl savo pobūdžio, vietos ir masto nesukels reikšmingų pasekmių natūralioms buveinėms ir biologinei įvairovei.
Kraštovaizdis	0	Plano sprendiniai įgyvendinant teritorijos tvarkymo ir naudojimo režimus planuojamai teritorijai nedarys reikšmingų pasekmių
Kultūros paveldas	0	Plano įgyvendinimas nedarys nei teigiamų, nei neigiamų reikšmingų pasekmių kultūros paveldo objektams.
Materialiniai antropogeniniai ištekliai	+	Plano sprendiniai prisideda prie sukurtų žmoniškųjų išteklių plėtojimo ir vystymo, todėl tikėtinos reikšmingos teigiamos pasekmės.
Neatsinaujinantys ir atsinaujinantys gamtos ištekliai	0	Plano sprendiniai nesąlygos reikšmingo gamtos išteklių sumažėjimo ar padidėjimo.
Žmonių sveikata	+	Plano sprendiniai sąlygos teigiamas pasekmes žmonių sveikatai. Bus sudarytos sąlygos naudotis savivaldybės infrastruktūra
Žmonių gerovė	+	Plano sprendiniai tiesiogiai skirti visuomenės gerovei.
Žmonių saugumas	+	Planuojami sprendiniai sudaro sąlygas užtikrinti ir gerinti žmonių saugumą.



Vasaris 2012

Aplinkos komponentų ir pasekmių jiems tarpusavio sąveika	0	Plano sprendiniai dėl savo pobūdžio ir masto nedarys reikšmingo poveikio aplinkos komponentų tarpusavio sąveikai.
--	---	---



5 KITA INFORMACIJA:

5.1 Informacija apie priemones, numatytas neigiamų pasekmių aplinkai prevencijai vykdyti, pasekmėms sumažinti ar kompensuoti

Įgyvendinant detalųjį planą numatomas teigiamas poveikis aplinkai ir visuomenės sveikatai, visi galimi neigiami poveikiai aplinkai nebus didesni, lyginant su dabartine situacija, todėl specialios poveikio mažinimo priemonės nenumatomos.

Įgyvendinant detalųjį planą, vykdant statybos ar rekonstrukcijos darbus turi būti naudojamos tokios priemonės kaip:

1. statybų metu naudojami tik techniškai tvarkingi mechanizmai, statybos vyks išimtinai darbo valandomis, nesudarant nepatogumų aplinkinių vietovių gyventojams dėl mechanizmų sukeliama triukšmo;
2. įgyvendinimo metu bus laikomasi statybos, eksploatavimo darbus reglamentuojančių teisės aktų nuostatų;
3. baigus darbus, turi būti sutvarkytos darbų vykdymo vietos, atlikti atitinkami gerbūvio sutvarkymo darbai.

5.2 Informacija apie galimą visuomenės nepasitenkinimą planu ar programa.

Detaliojo plano pagrindinis tikslas suformuoti kitos paskirties žemės sklypą, nustatant teritorijos tvarkymo ir naudojimo režimą turistinei stovyklavietei, vystyti teritoriją efektyviai išnaudojant planuojamo sklypo teritorinį aspektą. Apibendrinant, detalusis planas sudaro sąlygas darniam teritorijos vystymui, derinant ekologinius, socialinius ir ekonominius interesus. Atsižvelgiant į tai, manoma, jog plano įgyvendinimas teiks visuotinę naudą. Manytina, kad visuomenė neturėtų reikšti nepasitenkinimo šiuo planu.



**6 PLANO RENGIMO ORGANIZATORIAUS PRELIMINARUS SPRENDIMAS,
AR ŠIAM PLANUI TURĖS BŪTI ATLIEKAMAS STRATEGINIS PASEKMIŲ
APLINKAI VERTINIMAS**

Remiantis plano sprendinių įgyvendinimo pasekmių aplinkai reikšmingumo analizės rezultatais, plano rengimo organizatoriaus preliminarus sprendimas – Visagino miesto turistinės stovyklavietės detaliajam planui strateginis pasekmių aplinkai vertinimas neturi būti atliekamas.



PRIEDAS Nr. 1 RAŠTAI



PRIEDAS Nr. 2 GRAFINĖ MEDŽIAGA