









\*\*\* - **PASTABA.** Servitutai nustatomi numatomų, esamųjų ir perkiamųjų inžinerinių komunikacijų apsaugos zonų ribose. Servitutai tikslinami kadastriniais matavimais.

PASTABA: detalusis planas gali būti tvirtinamas tik LR Vyriausybės 2007-12-19 nutarimu Nr. 1369 (Žin., 2007, Nr. 137-5593) patvirtintame Valstybinės reikšmės miškų plotų schemų rengimo tvarkos apraše nustatyta tvarka, patikslinus valstybinės reikšmės miškų plotus ir jų ribas.

Planavimo organizatorius: Visagino savivaldybės administracijos direktorius					<b>Visagino miesto papildūmio I mikrorajone detalus planas</b>			
 Plano rengėjas: IĮ "Atkulos projektai", Savanorių pr. 11A-83, Vilnius, tel. 8-5-2162869								
Atestato Nr.	Pareigos	V. Pavardė	Parašas	Data	Inžinerinės infrastruktūros brėžinys			
A413	P. V.	L. Janulienė						
	architektas	V. Jazepčikas						
 UAB "AF-Consult", Lvovo g. 25, Vilnius, tel. 8-5-2107210, faks. 8-5-2107211								
Atestato Nr.	Pareigos	V. Pavardė	Parašas	Data				
	Inž.	T. Staškevičius						
					Mastelis	Stadija	Lapas	Lapų
					M1:500	Sprendiniai		

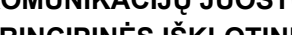
### NUMATOMŲ INŽINERINIŲ TINKLŲ SUTARTINIAI ŽYMĖJIMAI

<span style="color: blue;">—</span> V1	Numatomas lauko vandentiekio tinklas
<span style="color: red;">—</span> F1	Numatomas lauko buitinių nuotekų tinklas
<span style="color: red;">—</span> E1	Numatomas lauko elektros tinklas
<span style="color: magenta;">—</span> E2	Numatomas teritorijos apšvietimo tinklas
<span style="color: blue;">—</span> V2	Numatoma gaisro vandentiekio linija
<span style="color: yellow;">—</span> R1	Numatomi ryšiai
<span style="color: orange;">—</span> FS1	Numatoma slėginė nuotekų linija
<span style="color: blue;">1</span> 	Numatomi vandentiekio tinklo vartotojai
<span style="color: blue;">2</span> 	Numatomas gaisrinis hidrantas
<span style="color: red;">4</span> 	Numatomi elektros vartotojai
<span style="color: magenta;">3</span> 	Numatomi lauko šviestuvai
<span style="color: red;">5</span> 	Numatomi buitinių nuotekų tinklo vartotojai
	Komunikacijų žemės juosta


### INŽINERINIŲ TINKLŲ SPRENDINIAI

#### KOMUNIKACIJŲ JUOSTŲ PRINCIPINĖS IŠKLOTINĖS (atstumai metrais):


Nr.1



Nr.2



Nr.3



#### PASTABOS

- Įrangos išdėstymas pateiktas tik aiškumo dėlei. Konkreti įranga, jos vietos bei kiekiai bus apspęsti vėlesnėse projektavimo stadijose.
- Tikslius apsaugos zonų pločiai nurodyti tekstinėje dalyje.
- Konkrečius prisijungimo prie esamų komunikacijų taškus derinti su atsakingomis institucijomis.
- Pagal VĮ "Visagino energija" išduotas planavimo sąlygas, servitutai nustatomi statomų, esamų ir perkeliamų komunikacijų apsaugos zonų ribose.